



PREFET DU BAS - RHIN

Direction des Collectivités Locales
Bureau de l'Environnement
et des Procédures Publiques

**Installation soumise à autorisation administrative
dans le domaine de l'eau**

ARRETE PREFECTORAL

**portant autorisation temporaire au titre
du Code de l'Environnement**

SYNDICAT DES IRRIGANTS DU RIED DU SUD

**PRELEVEMENTS POUR IRRIGATION DANS DES
COURS D'EAU NON DOMANIAUX**

CAMPAGNE 2015

Le Préfet de la Région Alsace, Préfet du Bas-Rhin,

- VU le Code Civil et notamment son article 644 ;
 - VU le Code Rural, notamment ses livres I et II (nouveau) ;
 - VU le Code de l'Environnement et notamment ses articles L.214-1 à L.214-8 , R.211-66 à R.211-70, R.214-1 et suivants et R.216-9;
 - VU l'arrêté du 11 février 1999 relatif à la lutte contre *Ralstonia solanacearum* (Smith) Yabuuchi et al.
 - VU l'arrêté préfectoral du 21 février 2003 déclarant une partie de la ZORN contaminée par *Ralstonia solanacearum* et réglementant les prélèvements d'eau dans la ZORN en vue de l'utilisation sur des parcelles cultivées ;
 - VU l'arrêté cadre inter-départemental du Préfet coordonnateur de Bassin Rhin-Meuse en date du 17 juin 2008, relatif à la mise en place de principes communs de vigilance et de gestion des usages de l'eau dans les bassins de la Meuse, de la Moselle et de la Sarre ;
 - VU l'arrêté cadre interpréfectoral du 26 juillet 2012, relatif à la mise en place de principes communs de vigilance et de gestion des usages de l'eau en cas de sécheresse ou de risque de pénurie dans les bassins versants du Rhin Supérieur;
 - VU l'arrêté du Préfet Coordonnateur de Bassin en date du 27 novembre 2009, portant approbation du S.D.A.G.E. Rhin - Meuse ;
 - VU le Schéma d'Aménagement et de Gestion des Eaux (SAGE) Ill - Nappe - Rhin approuvé par arrêté des Préfets du Bas-Rhin et du Haut Rhin en date du 17 janvier 2005 ;
 - VU la demande, reçue le 26 avril 2015, formulée par le Syndicat des Irrigants du Ried du Sud, dont le siège est au lieu dit Blumbach 67750 SCHERWILLER, en vue d'obtenir l'autorisation pour le prélèvement d'eau en rivière à des fins d'irrigation ;
 - VU les dossiers d'incidences de mai 2002 complétés en 2004 et l'évaluation d'incidence jointe à la demande ;
 - VU les avis des services consultés en 2002, Direction Régionale de l'Environnement (Service de l'Eau et des Milieux Aquatiques), Direction Départementale de l'Équipement (Service Urbanisme et Aménagements), Direction Départementale des Affaires Sanitaires et Sociales du Bas-Rhin et Direction Départementale de l'Agriculture et de la Forêt du Bas-Rhin ;
 - VU les avis des services consultés le 27 avril 2015, Agence Régionale de Santé et Bureau de la Commission Locale de L'eau du SAGE Ill-Nappe-Rhin ;
 - VU l'avis favorable du Conseil Départemental de l'Environnement et des Risques Sanitaires et Technologiques (CODERST) en date du 17 juin 2015 ;
- APRES communication du projet d'arrêté au pétitionnaire qui lui a été notifié par courriel du 17 juin 2015 ;
- SUR proposition du Secrétaire Général de la Préfecture du Bas-Rhin ;

A R R E T E

Article 1^{er} : Objet de l'autorisation

Les adhérents du Syndicat des Irrigants du Ried du Sud (SIRS), domicilié au lieu dit Blumbach 67750 SCHERWILLER, sont autorisés collectivement et temporairement à prélever dans les cours d'eau des bassins versants de l'Andlau, de la Bruche, de l'Ehn, du Giessen, de l'Ill, du Landgraben, de la Lauter, de la Moder, de la Sauer, de la Scheer, du Seltzbach, de la Souffel et de la Zorn, de l'eau nécessaire à l'irrigation des cultures pour la campagne de l'année en cours, au niveau de 182 points de pompages.

Sont concernés :

- Les prélèvements, installations et ouvrages permettant le prélèvement, y compris par dérivation, dans un cours d'eau, dans sa nappe d'accompagnement ou dans un plan d'eau ou canal alimenté par ce cours d'eau ou cette nappe, d'un débit total supérieur à 5 % du débit ou à défaut du débit global d'alimentation du canal ou du plan d'eau (rubrique n°1.2.1.0. du tableau de l'article R.214-1 du code de l'environnement). Cet arrêté vaut également arrêté de prescriptions complémentaires pour les prélèvements soumis à déclaration (débit total compris entre 2 et à 5 % du débit ou à défaut du débit global d'alimentation du canal ou du plan d'eau)
- Les prélèvements situés dans les périmètres de protection rapprochée des captages publics d'alimentation en eau, délimités par les arrêtés préfectoraux, peuvent être autorisés que si ces ouvrages respectent strictement les prescriptions qui leur sont édictées par l'arrêté de protection.

Article 2 : Validité de l'autorisation

La présente autorisation est valable pour la période de juin à octobre inclus de l'année en cours.

Toute utilisation de l'eau à d'autres fins que l'irrigation agricole est exclue du champ d'application du présent arrêté.

La responsabilité individuelle des pétitionnaires reste pleine et entière vis-à-vis des tiers, en cas d'accidents ou dommages qui pourraient survenir du fait des installations, ouvrages, travaux et activités liés à la présente autorisation de prélèvement.

Chaque demandeur est tenu de disposer du sol riverain du cours d'eau dans lequel le prélèvement est projeté, soit par usufruit ou pleine propriété, soit par accord explicite du propriétaire.

Article 3 : Localisations et débits de prélèvement

La localisation et les débits autorisés sont précisés en annexes 1 et 2, celles-ci comprenant :

- un tableau des débits de prélèvements prévus par points de pompage et par parcelle irriguée, en fonction des besoins des cultures pour la saison d'irrigation à venir.
- l'emplacement des différents points de pompage (sur fond hydrographique) dans les différents bassins versants de l'Andlau, de la Bruche, de l'Ehn, du Giessen, de l'Ill, du Landgraben, de la Lauter, de la Moder, de la Sauer, de la Scheer, du Seltzbach, de la Souffel et de la Zorn.

Article 4 : Conditions de prélèvement

Chaque demandeur ne pourra prélever de l'eau que conformément aux données figurant aux annexes 1, 3 et 4, notamment en ce qui concerne le nombre de points de prélèvements, le nombre et le débit des pompes ainsi que les restrictions de période et de débit de prélèvement.

Les prélèvements s'effectueront par une simple crépine de pompe disposée dans le courant vif du cours d'eau, sans que soit interrompu le libre écoulement de l'eau et sans que l'équilibre des berges, du lit et du milieu, ne soit altéré.

Les postes de prélèvement pourront être fixes ou mobiles et devront respecter les prescriptions suivantes :

- POSTE FIXE : est considérée comme une installation fixe, toute installation destinée à demeurer en un point fixe du cours d'eau ; dans ce cas, l'installation doit se situer à l'écart du lit mineur, hors d'atteinte des hautes eaux, de manière à ne pas entraver l'exercice de la servitude de passage qui grève la parcelle.
- POSTE MOBILE : est considérée comme installation mobile, toute installation légère que l'exploitant peut être conduit à déplacer sur un tronçon donné du cours d'eau. Dans ce cas, après déplacement du matériel de prélèvement, il ne doit rien rester dans le lit qui fasse obstacle à l'écoulement des eaux, ni au passage pour l'entretien.

Les prises d'eau en rivière ne doivent pas constituer de barrage dans la rivière.

Article 5 : Gestion des prélèvements et restrictions d'usages

Article 5-1 : cours d'eau phréatiques

Aucun prélèvement ne pourra se faire dans les cours d'eau phréatiques inscrits au SAGE III – Nappe – Rhin.

Article 5-2 : en dehors des périodes de sécheresse

Chaque demandeur est autorisé à prélever dans les cours d'eau les quantités d'eau aux fins d'irrigation dans les conditions définies dans le présent arrêté.

Sur les bassins versants de l'Andlau, l'Ehn et de la Souffel, de deux affluents de la Moder (le Jaegerbaechel à Ollungen et le Rotbach à Haguenau) et d'un affluent de la Zorn (à Wingersheim), les débits naturels de certains tronçons sont insuffisants pour permettre de satisfaire la demande. Aussi sur ces cours d'eau, les prélèvements devront respecter un tour d'eau dès le premier jour d'irrigation et limiter les prélèvements aux valeurs définies en annexe 3 de sorte à limiter les prélèvements totaux à une quantité inférieure permettant le maintien du 1/10 du module du cours d'eau ou si celui-ci est inférieur au QMNA 1/5 au maintien du débit moyen mensuel sec de période de retour 10 ans (QMNA 1/10).

Aussi, les exploitants concernés pourront être amenés à limiter les débits instantanés de prélèvement et construiront sur leur fonds des réserves qui ne seront remplies qu'au cours des périodes où le débit est supérieur au débit d'étiage quinquennal, dans lesquelles ils prélèveront l'eau pour l'irrigation.

Article 5-3 : Restrictions d'usage en période de sécheresse

Suivant la situation hydrologique de chaque bassin versant, le Préfet pourra arrêter des mesures de restrictions d'usages. Celles-ci sont progressives et temporaires selon des modalités définies dans l'arrêté-cadre interpréfectoral du 26 juillet 2012, relatif à la mise en place de principes communs de vigilance et de gestion des usages de l'eau en cas de sécheresse ou de risque de pénurie dans les bassins versants du Rhin Supérieur. Trois niveaux de restriction y sont définis :

- Période d'alerte : déclarée au sein d'une zone lorsque le VCN 3 calculé est inférieur aux seuils d'alerte pour la moitié au moins des stations hydrométriques de référence de cette zone pendant 2 semaines consécutives. Le Préfet peut prescrire aux irrigants l'application des tours d'eau et limitations établis par secteur selon les tableaux joints en annexe 4 et la limitation de l'irrigation par submersion.
- Période d'alerte renforcée : déclarée au sein d'une zone lorsque le VCN 3 calculé est inférieur aux seuils d'alerte renforcée pour la moitié au moins des stations hydrométriques de référence de cette zone pendant 2 semaines consécutives. Le Préfet peut prescrire le renforcement des tours d'eau, la limitation de l'irrigation pendant les heures chaudes de la journée, la diminution des volumes prélevés voire l'interdiction de l'irrigation par submersion.
- Période de crise : déclarée au sein d'une zone lorsque le VCN 3 calculé est inférieur aux seuils de crise pour la moitié au moins des stations hydrométriques de référence de cette zone pendant 2 semaines consécutives. Le Préfet peut prescrire l'interdiction totale de l'irrigation si nécessaire.

Article 5-4 : Indemnités

Les bénéficiaires de la présente autorisation ne pourront prétendre à aucune indemnité dans le cas où ils ne pourraient prélever le débit déclaré en raison des conditions d'écoulement du cours d'eau ou à la suite de mesures restrictives provisoires qui pourraient être prise conformément aux dispositions prévues par les articles R.211-66 à R.211-70 du code de l'environnement.

Article 6 : Préservation de la qualité de la ressource en eau

Un dispositif adapté sera mis en place sur chaque dalot de pompage pour éviter toute infiltration et tout écoulement accidentels d'hydrocarbure ou d'huile dans le milieu et notamment en cas de fuite ou d'accident de manipulation.

Les produits usagés seront évacués vers un centre spécialisé de traitement.

Dans tous les cas, toutes les précautions seront prises pour le stockage du carburant nécessaire au fonctionnement des postes.

Plusieurs ouvrages de pompage sont situés dans les périmètres de protection éloignés ou rapprochés de captages d'eau potable. Il s'agit des numéros de prélèvements suivants :

4, 29, 200, 445, 600, 650, 780, 1030, 1050, 1170, 1500, 9002, 9003, 9024, 9026, 9041, 9042, 9100, 9120, 9133, 9134, 9135, 9136, 9200, 9201 et 9202.

Le propriétaire ou l'exploitant est tenu de signaler sans délai tout fait accidentel, susceptible de porter atteinte à la qualité des eaux captées au droit des forages d'eau potable, à la collectivité concernée et à l'Agence Régionale de Santé.

Article 7 : Contrôle des installations

Les installations soumises à autorisation ou à déclaration seront pourvues des compteurs de débits volumétriques, conformément à l'article L.214-8 du Code de l'Environnement.

Le propriétaire ou l'exploitant est tenu d'assurer la pose d'un compteur volumétrique par unité de pompage, de veiller à son bon fonctionnement et de conserver trois ans les enregistrements des ses prélèvements par tour d'eau (numéro d'identification, incidents de fonctionnement ...). Ceux-ci seront consignés dans un carnet d'irrigation dont le modèle aura reçu l'agrément du service chargé de la Police de l'Eau et tenus à la disposition de l'autorité administrative (méthode d'enregistrement et modèles joints en annexe 5).

La pose du dispositif a pour objectif, de connaître les volumes d'eau utilisés sur chaque point de prélèvement, afin de permettre une gestion équilibrée de la ressource en eau ou sa protection dans le cas de prélèvements qui peuvent avoir une influence sur la qualité des eaux.

Des contrôles inopinés peuvent être organisés par les agents chargés du contrôle auxquels il sera laissé libre accès aux installations. Tout préleveur qui ne pourra pas présenter aux agents chargés du contrôle les données susvisées sera passible des poursuites prévues à l'article R.216-12 du Code de l'Environnement (contravention de 5^{ème} classe).

Le volume total prélevé dans la saison, détaillé pour chacun des bassins visés à l'article 1, sera transmis sur demande à la Direction Départementale des Territoires Bas-Rhin (Service de l'Environnement et de la Gestion des Espaces, Pôle Eau et Milieux Aquatiques). Une absence de transmission pourra justifier à l'avenir un refus d'autorisation.

Article 8 : Caractère de l'autorisation

L'autorisation est délivrée à titre personnel, précaire et révocable. Lorsque le bénéficiaire de l'autorisation est transmis à une autre personne, le nouveau bénéficiaire doit en faire la déclaration au Préfet.

Si à quelque époque que ce soit, l'administration décidait dans un but d'intérêt général, notamment du point de vue de la lutte contre la pollution des eaux et leur régénération, dans le but de satisfaire ou de concilier les exigences mentionnées à l'article L.211-1 du code de l'environnement, de la salubrité publique, de la police et de la répartition des eaux, de la lutte contre le bruit, de modifier d'une manière temporaire ou définitive l'usage des avantages concédés par le présent arrêté, le déclarant ne pourrait prétendre à aucune indemnité.

Article 9 : Entretien des ouvrages

Le bénéficiaire de l'autorisation doit constamment entretenir en bon état les installations qui doivent être conformes aux conditions du présent arrêté et du dossier de demande d'autorisation.

Tout incident ou accident intéressant l'installation et de nature à porter atteinte à l'un des éléments mentionnés à l'article L.211-1 du Code de l'Environnement doit être déclaré au Préfet.

Article 10 : Modification des ouvrages

Toute modification de nature à entraîner un changement notable des éléments du dossier de demande d'autorisation initiale (volume prélevé notamment) doit être portée, avant sa réalisation, à la connaissance du Préfet.

Article 11 : Notification

En cas de changement de domicile et faute pour le Syndicat des Irrigants du Ried du Sud, bénéficiaire de l'autorisation collective, d'avoir fait connaître son nouveau domicile, toutes les notifications lui seront valablement faites au lieu dit Blumbach 67750 SCHERWILLER.

Article 12 : Prescriptions particulières à la pratique de l'irrigation

La pratique de l'irrigation sera conduite de façon à mobiliser le moins possible la ressource, en favorisant notamment l'irrigation nocturne et en s'appuyant sur la méthode du bilan hydrique pour déterminer les besoins des cultures.

Afin de mieux évaluer la participation hydrique du sol, le syndicat équipera chaque secteur sensible des tensiomètres et des pluviomètres nécessaires.

Les irrigants procéderont régulièrement à des contrôles du bon fonctionnement des installations : répartition et homogénéité de la pluviométrie dispersée par les arroseurs et les canons.

Les irrigants s'engagent au respect des dispositions énoncées par, l'arrêté du 11 février 1999 relatif à la lutte contre *Ralstonia solanacearum* (Smith) Yabuuchi et al. et, l'arrêté préfectoral du 21 février 2003 déclarant une partie de la ZORN contaminée par *Ralstonia solanacearum* et réglementant les prélèvements d'eau dans la ZORN en vue de l'utilisation sur des parcelles cultivées.

Ainsi s'il est détecté, afin de prévenir sa propagation et de le combattre en vue de son éradication, les irrigants cesseront tout prélèvement destiné à l'irrigation des parcelles contaminées.

Une vigilance toute particulière sera menée sur le bassin de la Zorn où sa présence a déjà été constatée.

Article 13 : Droits des tiers

Les droits des tiers sont et demeurent expressément réservés.

Article 14 : Publication et information des tiers

Un avis au public faisant connaître les termes de la présente décision sera publié à la diligence des services de la préfecture, et aux frais du demandeur, en caractères apparents, dans deux journaux locaux ou régionaux diffusés dans le département du Bas-Rhin.

La présente décision sera mise à la disposition du public sur le site internet de la préfecture du Bas-Rhin pendant une durée d'au moins un an. De plus, un avis sera publié au Recueil des Actes Administratifs de la Préfecture.

Cet arrêté sera affiché en mairie de Scherwiller pendant une durée minimale d'un mois. Cette formalité sera justifiée par un certificat d'affichage du maire concerné.

Une copie de la présente autorisation sera mise à la disposition du public à la préfecture du Bas-Rhin, en sous-préfectures de Sélestat-Erstein, Haguenau-Wissembourg, Saverne, Molsheim ainsi qu'en mairie de Scherwiller.

Le président du syndicat communiquera copie du présent arrêté (annexes comprises) à chaque demandeur.

Article 15 : Délai et voie de recours (article R.514-3-1 du code de l'environnement, article R.421-2 du code de justice administrative)

Recours de l'intéressé :

La présente décision peut faire l'objet, dans un délai de deux mois à compter de sa notification (ou de sa publication) :

- soit, directement, d'un recours contentieux auprès du tribunal administratif de Strasbourg, 31, avenue de la Paix, BP 51 038, 67 070 STRASBOURG Cedex ;
- soit, préalablement, d'un recours administratif gracieux auprès du Préfet du Bas-Rhin ou hiérarchique auprès du ministre chargé de l'environnement. Dans ce cas, la décision de rejet du recours préalable, expresse ou tacite – née du silence de l'autorité administrative à l'issue du délai de deux mois à compter de la réception du recours administratif préalable – peut faire l'objet, avec la décision contestée, d'un recours contentieux dans les conditions indiquées ci-dessus. L'exercice de recours administratif ne suspend pas le délai de recours contentieux.

Recours des tiers :

La présente décision peut faire l'objet, dans un délai d'un an à compter de sa publication ou de son affichage :

- soit, directement, d'un recours contentieux auprès du tribunal administratif de Strasbourg, 31, avenue de la Paix, BP 51 038, 67 070 STRASBOURG Cedex ;
- soit, préalablement, d'un recours administratif gracieux auprès du Préfet du Bas-Rhin ou hiérarchique auprès du ministre chargé de l'environnement. Dans ce cas, la décision de rejet du recours préalable, expresse ou tacite – née du silence de l'autorité administrative à l'issue du délai de deux mois à compter de la réception du recours administratif préalable – peut faire l'objet, avec la décision contestée, d'un recours contentieux dans les conditions indiquées ci-dessus. Toutefois, si la mise en service de l'installation n'est pas intervenue six mois après la publication ou l'affichage de la décision, le délai de recours continue à courir jusqu'à l'expiration d'une période de six mois après cette mise en service.

Article 16 : Exécution

le Secrétaire Général de la Préfecture du Bas-Rhin,
les Sous-Préfets de Sélestat-Erstein, Haguenau-Wissembourg, Molsheim, Saverne,
le Maire de Scherwiller,
le Président du Syndicat des Irrigants du Ried du Sud,
le Directeur Départemental des Territoires du Bas-Rhin,

sont chargés, chacun en ce qui le concerne, de l'exécution du présent arrêté.

STRASBOURG, le 19 JUIN 2015

Le Préfet

P. le Préfet
Le Secrétaire Général



Christian RIGUET

- P.J. : - Annexe 1 : Débits de prélèvements prévus par points de pompage par bassin versant*
- Annexe 2 : localisation des points de prélèvements (cartes)
- Annexe 3 : Tours d'eau sur les bassins de l'Ehn et de la Souffel
- Annexe 4 : Tours d'eau prévisionnel en cas de restriction applicable au seuil d'alerte
- Annexe 5 : Carnet d'irrigation

**Annexe n° 1 de l'arrêté préfectoral
portant autorisation temporaire
au titre de la Loi sur l'Eau
pour des prélèvements pour irrigation
par le Syndicat des Irrigants du Ried du Sud**

**débits de prélèvements prévus
par points de pompage
par bassin versant
pour la saison 2015**

Bassins versants

Andlau
Bruche
Ehn
Giessen
Ill
Landgraben
Lauter
Moder
Sauer
Scheer
Seltzbach
Souffel
Zorn

ANNEXE I

Propriétaire	Cultures	Superficie (ha)	Quantité (t)	Coût (€)	Produit (€)	Marge (%)						
DORLSHEIM	Oignons	2,20	1	2 640	9042	211	25,00	12,50	58,00	50,00	72,00	69,4%
Meyer CHRISTOPHE	Oignons	0,70	1	840	8042	211	25,00	12,50	50,00	50,00	72,00	69,4%
DORLSHEIM	Pommes de terre	2,30	1	1 725	552	20	35,00	35,00	135,00	185,00	108,00	171,3%
Meyer CHRISTOPHE	Pommes de terre	20,00	1	12 000	601	20	35,00	17,50	135,00	195,00	108,00	171,3%
INNHENHEIM	Choux	5,00	1	4 000	601	20	35,00	17,50	135,00	185,00	108,00	171,3%
Meyer CHRISTOPHE	Légumes et Maïs	1,75	1	3 300	562	20	35,00	35,00	135,00	185,00	108,00	171,3%
INNHENHEIM	Légumineuses	0,50	1	150	9100	20	30,00	30,00	135,00	185,00	108,00	171,3%
Vogel LAURENT	Pommes de terre	4,50	1	3 375	550	21	70,00	35,00	120,00	305,00	237,00	128,7%
INNHENHEIM	Choux	8,00	1	4 000	551	21	70,00	35,00	120,00	305,00	237,00	128,7%
Earl ESCHBACH	Légumes	3,00	1	4 500	53	21	50,00	25,00	120,00	305,00	237,00	128,7%
Earl LA CHAPELLE	Légumes	3,00	1	1 800	52	21	50,00	25,00	120,00	305,00	237,00	128,7%
Earl LA CHAPELLE	Chou à choucroute	6,00	1	3 000	620	22	80,00	80,00	60,00	385,00	1738,80	22,1%
Earl CHOUROUTE DE HATTISHEIM												

Bassin versant du Giesseau

Propriétaire	Cultures	Superficie (ha)	Quantité (t)	Coût (€)	Produit (€)	Marge (%)						
Earl LORBER	Mais semences	4,10	1	840	0180	900	25,00	25,00	25,00	25,00	54,00	48,0%
SCHERWILLER	Poires	0,80	1	2 400	4	5	40,00	40,00	40,00	55,00	180,00	36,1%
Earl AUX TROIS CERFS	Mais grain	4,68	1	6 582	101	208	100,00	100,00	100,00	100,00	946,80	10,8%
Earl GASPERMENT	Blé	3,66	1	3 312	102	1	100,00	25,00	100,00	200,00	1150,00	8,6%
Earl GASPERMENT	Mais grain	0,96	1	964	103	1	100,00	25,00	100,00	200,00	1150,00	8,6%
Earl GASPERMENT	Mais grain	3,99	1	3 591	108	1	100,00	25,00	100,00	200,00	1150,00	8,6%
Earl GASPERMENT	Mais grain	7,28	1	10 102	107	1	100,00	25,00	100,00	200,00	1150,00	8,6%
Earl GASPERMENT	Mais grain	5,49	1	7 602	104	2	100,00	50,00	100,00	200,00	1150,00	8,6%
Earl GASPERMENT	Mais grain	26,68	1	33 382	105	2	100,00	50,00	100,00	200,00	1150,00	8,6%
Earl AUX TROIS CERFS	Poires	0,20	1	600	3	3	100,00	50,00	100,00	200,00	1150,00	8,6%
SCHERWILLER	Blé d'hiver	4,51	1	2 700	212	200	10,00	10,00	10,00	210,00	1028,00	10,9%
CAEC DE LAUBACH							50,00	50,00	50,00	260,00	504,00	9,8%

Bassin versant de l'Il

Propriétaire	Cultures	Superficie (ha)	Quantité (t)	Coût (€)	Produit (€)	Marge (%)						
Earl FRAULOB	Chou à choucroute	1,10	1	550	9 170	890	25,00	25,00	25,00	25,00	34200,00	0,0%
SCEA FERME FISCHER	Mais grain	2,00	1	750	9110	850	10,00	40,00	40,00	40,00	30240,00	0,0%
HUSS MAXIME	Mais	1,07	1	650	200	6	90,00	90,00	90,00	90,00	4038,00	2,0%
CAEC ARBOGAST	Mais grain	4,58	1	15 000	250	0	70,00	70,00	70,00	70,00	24200,00	0,2%
OBERLE JEAN	Mais grain	0,79	1	1 185	9010	10	40,00	40,00	40,00	40,00	36000,00	0,0%

Bassin versant du Landgraben

Propriétaire	Cultures	Superficie (ha)	Quantité (t)	Coût (€)	Produit (€)	Marge (%)						
Earl DOLLINGER	Mais grain	2,40	1	2 200	1060	44	50,00	50,00	50,00	50,00	498,80	10,9%
HOEROT	Mais grain	7,00	1	8 750	35	206	75,00	75,00	75,00	75,00	5940,00	1,0%
LAUTERBOURG												
SCEA DE LA PLAINE DU RHIN												

ANNEXE 1

Bassin versant de la Moselle
 Canton de Metz
 Commune de Metz

Commune	Désignation	Date	Superficie (ha)	Niveau	6,70	1	6,00	1201	721	60,00	15,00	15,00	15,00	1840,00	1,0%
RINGENDORF	Fraises-Légumes-Pain-Août	1,81	1 700	1231	72	35,00	7,00	107,75	122,75	2170,80	6,0%				
SCHILLERSDORF	Mais	1,11	1 800	1230	72	50,00	10,00	107,75	122,75	2170,80	6,0%				
SCHILLERSDORF	Pommes de terre	1,81	900	1231	72	35,00	7,00	107,75	122,75	2170,80	6,0%				
SCHILLERSDORF	Ble blé de printemps	3,39	2 000	1230	72	50,00	10,00	107,75	122,75	2170,80	6,0%				
SCHILLERSDORF	B.T.H.	2,13	2 500	1230	72	60,00	15,00	107,75	122,75	2170,80	6,0%				
RINGENDORF	Mais	0,80	720	1203	72	60,00	15,00	107,75	122,75	2170,80	6,0%				
RINGENDORF	Fraises-Echalotes	1,20	1 050	1202	72	60,00	15,00	107,75	122,75	2170,80	6,0%				
RINGENDORF	Asperges-Fraises	2,20	1 860	1204	72	60,00	15,00	107,75	122,75	2170,80	6,0%				
RINGENDORF	Pommes de terre	8,00	6 000	71	72	75,00	18,75	107,75	122,75	2170,80	6,0%				
BUSWILLER	Mais grain	12,25	16 000	1270	71	60,00	30,00	250,67	373,42	2206,80	17,0%				
MORSCHWILLER	Tabac	11,37	20 000	1260	71	60,00	30,00	250,67	373,42	2206,80	17,0%				
RINGENDORF	Mais grain	7,80	11 700	1252	71	30,00	15,00	250,67	373,42	2206,80	17,0%				
OBERMODERN ZUTZENDORF	Mais grain	24,30	36 450	1250	71	60,00	30,00	250,67	373,42	2206,80	17,0%				
OBERMODERN ZUTZENDORF	Mais grain	32,19	48 000	1262	71	61,00	20,33	250,67	373,42	2206,80	17,0%				
PFaffenHoffen	Mais	4,53	4 000	1260	71	61,00	20,33	250,67	373,42	2206,80	17,0%				
PFaffenHoffen	Méteil	2,00	1 400	9150	71	45,00	11,25	33,75	33,75	777,60	4,0%				
HUTTENDORF	Frais	8,60	1 720	1300	73	45,00	11,25	33,75	33,75	777,60	4,0%				
UHRWILLER	Soja	5,43	3 258	1301	73	45,00	11,25	33,75	33,75	777,60	4,0%				
UHRWILLER	Mais grain	4,51	962	1300	73	80,00	80,00	296,25	703,42	3096,00	23,0%				
DAUENDORF	Tabac	8,00	4 000	1390	70	100,00	100,00	296,25	703,42	3096,00	23,0%				
BERSTHEIM	Fraises-Framboises-Avri, Août, Septent	2,30	6 500	1350	70	60,00	10,00	296,25	703,42	3096,00	23,0%				
DAUENDORF	Mais grain	0,69	860	1330	70	60,00	10,00	296,25	703,42	3096,00	23,0%				
DAUENDORF	Orge	0,90	2 000	1330	70	60,00	10,00	296,25	703,42	3096,00	23,0%				
DAUENDORF	Mais grain	2,45	2 450	1330	70	60,00	10,00	296,25	703,42	3096,00	23,0%				
DAUENDORF	Bis l'andro	1,50	500	1331	70	60,00	10,00	296,25	703,42	3096,00	23,0%				
DAUENDORF	Tabac	4,20	4 200	1320	70	60,00	10,00	296,25	703,42	3096,00	23,0%				
BUSWILLER	Ble	1,00	1 250	70	70	75,00	18,75	296,25	703,42	3096,00	23,0%				
BUSWILLER	Mais grain	0,50	625	70	70	75,00	18,75	296,25	703,42	3096,00	23,0%				
SUSSMANN JEAN CHRISTOPHE	Mais grain	1,00	750	70	70	75,00	18,75	296,25	703,42	3096,00	23,0%				
SUSSMANN JEAN CHRISTOPHE	Mais grain	10,00	4 000	1302	74	45,00	11,25	31,58	31,58	2376,00	1,0%				
GAEC BELLE VUE	Mais	21,60	30 000	1293	74	60,00	15,00	60,00	60,00	5400,00	2,0%				
EARL HOHRAN	Bettes rouges sucrées-Juillet-Août	4,45	1 335	1381	75	60,00	15,00	60,00	60,00	5400,00	2,0%				
EARL HOHRAN	Mais grain	4,24	2 544	1358	75	60,00	15,00	60,00	60,00	5400,00	2,0%				
EARL HOHRAN	Mais grain	5,10	1 567	1360	75	60,00	15,00	60,00	60,00	5400,00	2,0%				
EARL HOHRAN	Mais grain	3,03	909	1361	75	60,00	15,00	60,00	60,00	5400,00	2,0%				
EARL OHLMANN	Pommes de terre	2,00	900	1193	48	70,00	35,00	70,00	70,00	210,00	32,0%				
EARL OHLMANN	Tabac	1,00	600	1192	48	70,00	35,00	70,00	70,00	210,00	32,0%				
CAT IMP DU SONNENHOF	Prunier	4,00	10 000	1170	57	22,00	22,00	58,00	58,00	8208,00	11,0%				
GAEC DE LA MODER	Mais grain	16,07	32 000	1360	57	36,00	36,00	58,00	58,00	8208,00	11,0%				

Kienheim			Spuhlengraben			Düppelberg			Eberbach			Reibach			Hagenau		
Propriétaire	Cultures	Période	Superficie (ha)	Volume (m³)	Valeur	Période	Superficie (ha)	Volume (m³)	Valeur	Période	Superficie (ha)	Volume (m³)	Valeur	Période	Superficie (ha)	Volume (m³)	Valeur
EARL KRIEGER JEAN-CLAUDE	Fraises	Avril-Août	6,20	1	3 800 1140	56	75,00	15,00	74,00	74,00	15,00	74,00	144,00	74,00	144,00	51,0%	51,0%
EARL KRIEGER JEAN-CLAUDE	Maïs semence	Juillet-Août	17,50	1	21 000 1140	56	75,00	15,00	74,00	74,00	15,00	74,00	144,00	74,00	144,00	51,0%	51,0%
EARL KRIEGER JEAN-CLAUDE	Légumes	Avril-septembre	1,35	1	2 610 1140	56	75,00	15,00	74,00	74,00	15,00	74,00	144,00	74,00	144,00	51,0%	51,0%
EARL KRIEGER JEAN-CLAUDE	Orges d'hiver	Juin-Juillet	1,10	1	350 1140	56	75,00	15,00	74,00	74,00	15,00	74,00	144,00	74,00	144,00	51,0%	51,0%
EARL KRIEGER JEAN-CLAUDE	Asperges	Juin-Août	8,01	1	13 500 1140	56	75,00	15,00	74,00	74,00	15,00	74,00	144,00	74,00	144,00	51,0%	51,0%

Bassin versant de la Sauer			Limbach			Halsbühl			Halsbühl			Halsbühl			Halsbühl			Halsbühl			
Propriétaire	Cultures	Période	Superficie (ha)	Volume (m³)	Valeur	Période	Superficie (ha)	Volume (m³)	Valeur	Période	Superficie (ha)	Volume (m³)	Valeur	Période	Superficie (ha)	Volume (m³)	Valeur	Période	Superficie (ha)	Volume (m³)	Valeur
GOERSDORF	Maïs grain	Juin-Août	1,80	1	900 1444	68	50,00	0,25	50,00	50,00	0,25	50,00	3474,00	50,00	3474,00	1,0%	1,0%				
GOERSDORF	Maïs grain	Juin-Août	9,23	1	4 615 1443	68	50,00	6,25	50,00	50,00	6,25	50,00	3474,00	50,00	3474,00	1,0%	1,0%				
GOERSDORF	Bis d'hiver	Mai-Juin	9,68	1	4 840 1443	68	50,00	6,25	50,00	50,00	6,25	50,00	3474,00	50,00	3474,00	1,0%	1,0%				
GOERSDORF	Colza d'hiver	Mai-Juin	5,04	1	2 520 1443	68	50,00	6,25	50,00	50,00	6,25	50,00	3474,00	50,00	3474,00	1,0%	1,0%				
GOERSDORF	Maïs grain	Juin-Août	9,80	1	4 900 1442	68	50,00	6,25	50,00	50,00	6,25	50,00	3474,00	50,00	3474,00	1,0%	1,0%				
GOERSDORF	Maïs grain	Juin-Août	10,72	1	5 365 1443	68	50,00	6,25	50,00	50,00	6,25	50,00	3474,00	50,00	3474,00	1,0%	1,0%				
GOERSDORF	Maïs grain	Juin-Août	3,36	1	1 680 1441	68	50,00	6,25	50,00	50,00	6,25	50,00	3474,00	50,00	3474,00	1,0%	1,0%				
GOERSDORF	Maïs grain	Juin-Août	1,60	1	800 1440	68	50,00	6,25	50,00	50,00	6,25	50,00	3474,00	50,00	3474,00	1,0%	1,0%				
WOERTH	Légumes	Avril-Août	2,70	1	4 050 14	671	20,00	6,67	13,33	63,33	3548,00	2,0%	2,0%								
WOERTH	Légumes	Avril-Août	1,30	1	1 300 30	671	20,00	6,67	13,33	63,33	3548,00	2,0%	2,0%								
WOERTH	Candales-pommes	Juillet-Août	6,00	1	5 400 15	670	80,00	20,00	20,00	20,00	20,00	20,00	554,00	20,00	554,00	4,0%	4,0%				
BIBLUSHEIM	Maïs		15,00	1	10 000 1462	87	110,00	55,00	165,00	165,00	55,00	165,00	2322,00	110,00	2322,00	10,0%	10,0%				
BIBLUSHEIM	Maïs		0,00	1	0 1461	87	0,00	0,00	165,00	165,00	55,00	165,00	2322,00	110,00	2322,00	10,0%	10,0%				
BIBLUSHEIM	Maïs	Juin-Août	9,00	1	8 000 1460	67	110,00	36,67	165,00	165,00	36,67	165,00	2322,00	110,00	2322,00	10,0%	10,0%				
BIBLUSHEIM	Maïs	Juin-Août	14,00	1	17 000 1450	67	110,00	36,67	165,00	165,00	36,67	165,00	2322,00	110,00	2322,00	10,0%	10,0%				
BIBLUSHEIM	Bis	Juin-Juillet	10,00	1	6 000 1460	67	110,00	36,67	165,00	165,00	36,67	165,00	2322,00	110,00	2322,00	10,0%	10,0%				
RINGENDORF	Maïs grain	Juin-Septembre	2,61	1	3 000 1261	60	40,00	20,00	20,00	20,00	20,00	20,00	185,00	40,00	185,00	6,0%	6,0%				

Bassin versant de la Scheer			Limersheim			Limersheim			
Propriétaire	Cultures	Période	Superficie (ha)	Volume (m³)	Valeur	Période	Superficie (ha)	Volume (m³)	Valeur
SOEA ISSENHART MATHIEU	Choux à choucroute	Juillet	1,20	1	400 8026	14	60,00	30,00	80,00
SOEA ISSENHART MATHIEU	Bis	Mai	1,00	1	400 8024	14	60,00	30,00	80,00

Bassin versant de la Scheer			Niederroedern			Niederroedern			Niederroedern			Niederroedern			Niederroedern			Niederroedern			
Propriétaire	Cultures	Période	Superficie (ha)	Volume (m³)	Valeur	Période	Superficie (ha)	Volume (m³)	Valeur	Période	Superficie (ha)	Volume (m³)	Valeur	Période	Superficie (ha)	Volume (m³)	Valeur	Période	Superficie (ha)	Volume (m³)	Valeur
EARL DU FLECKENSTEIN	Betcaves-Mais	Juin - août	9,00	1	6 000 1420	65	60,00	60,00	245,00	60,00	60,00	245,00	862,00	60,00	245,00	37,0%	37,0%				
EARL HAETTEL ETIENNE	Maïs grain	Juillet-août	20,00	1	15 000 8071	65	80,00	30,00	245,00	80,00	30,00	245,00	862,00	80,00	30,00	245,00	37,0%	37,0%			
EARL HAETTEL ETIENNE	Maïs grain	Juillet-août	0,65	1	470 8070	65	75,00	25,00	245,00	75,00	25,00	245,00	862,00	75,00	25,00	245,00	37,0%	37,0%			
EARL HAETTEL ETIENNE	Pommes de terre	Juillet-août	5,00	1	5 400 8071	65	90,00	30,00	245,00	90,00	30,00	245,00	862,00	90,00	30,00	245,00	37,0%	37,0%			
EARL MOULIN GERITT	Prairie temporaire	Mai-Août	0,58	1	900 9141	65	100,00	14,29	245,00	100,00	14,29	245,00	862,00	100,00	14,29	245,00	37,0%	37,0%			
EARL MOULIN GERITT	Maïs	Mai-Août	1,28	1	700 9141	65	100,00	14,29	245,00	100,00	14,29	245,00	862,00	100,00	14,29	245,00	37,0%	37,0%			
EARL MOULIN GERITT	Prairie permanente	Mai-Août	3,28	1	900 9141	65	100,00	14,29	245,00	100,00	14,29	245,00	862,00	100,00	14,29	245,00	37,0%	37,0%			
EARL MOULIN GERITT	Maïs	Mai-Août	13,05	1	800 9141	65	100,00	14,29	245,00	100,00	14,29	245,00	862,00	100,00	14,29	245,00	37,0%	37,0%			
EARL MOULIN GERITT	Prairie permanente	Mai-Août	1,31	1	700 9141	65	100,00	14,29	245,00	100,00	14,29	245,00	862,00	100,00	14,29	245,00	37,0%	37,0%			

ANNEXE 1

Nom du propriétaire	Nom de la commune	Type d'exploitation	Période de récolte			Superficie (ha)	Cote (m)	Altitude (m)	Orientation	Type de sol	Climat	Cultures	Méthode de culture	Densité (plants/ha)	Production (kg/ha)	Rendement (kg/ha)	Qualité	
			Mois	Mois	Mois													
NIEDEROEDERN	NIEDEROEDERN	Prairie permanente	Mai-Août	2,79	1	700	9141	05	Le Saltzbach à l'aval du confluent du Warsbach							245,00	245,00	37,0%
NIEDEROEDERN	NIEDEROEDERN	Prairie permanente	Mai-Août	7,85	1	900	9141	85	Le Saltzbach à l'aval du confluent du Warsbach							245,00	245,00	37,0%

Bassin versant de la Souffel

Nom du propriétaire	Nom de la commune	Type d'exploitation	Type de culture	Période de récolte	Superficie (ha)	Cote (m)	Altitude (m)	Orientation	Type de sol	Climat	Cultures		Méthode de culture	Densité (plants/ha)	Production (kg/ha)	Rendement (kg/ha)	Qualité		
											Cultures	Cultures							
EARL HECKMANN	SCHNERSHEIM	Echalotes	Tabac	Mai-Juin	3,00	1	3 000	910	29	Le Pfalzertbach au confluent de la Souffel						22,00	22,00	25,20	87,0%
LUX JACQUES	SCHNERSHEIM	Tabac	Tabac	Mai-Juillet	18,00	1	10 000	910	29	Le Pfalzertbach au confluent de la Souffel						22,00	22,00	25,20	87,0%
EARL LE PANIER DU JARDIN D'AGNES	NEUGARTHEIM ITTENHEIM	Divers légumes	Divers légumes	Mai-Septembre	1,40	1	700	1352	290	Le Rheinfränkheimertbach en amont du confluent avec la Souffel						10,00	10,00	25,00	49,0%
EARL LE PANIER DU JARDIN D'AGNES	NEUGARTHEIM ITTENHEIM	Divers légumes	Divers légumes	Avril-Septembre	1,30	1	1 900	1353	290	Le Rheinfränkheimertbach en amont du confluent avec la Souffel						10,00	10,00	25,00	49,0%
WEYHAUPT FRANCIS	KUTTOLSHEIM	Poissons	Poissons	Juillet-Septembre	1,00	1	1 200	9092	201	Le Souffel en amont du confluent du Rheinfränkheimertbach						15,00	7,50	30,00	100,0%
WEYHAUPT FRANCIS	KUTTOLSHEIM	Poissons	Poissons	Juin-Août	8,50	1	10 200	9092	201	Le Souffel en amont du confluent du Rheinfränkheimertbach						20,00	20,00	30,00	100,0%
WEYHAUPT FRANCIS	KUTTOLSHEIM	Poissons	Poissons	Avril-Mai	2,00	1	400	9090	291	Le Souffel en amont du confluent du Rheinfränkheimertbach						20,00	20,00	30,00	100,0%
EARL HURST PIERRE	GRIESHEIM SUR SOUFFEL	Haricots	Haricots	Juin-Septembre	7,25	1	5 000	881	30	La Souffel à l'aval du confluent du Pfalzertbach						50,00	50,00	93,60	119,7%
MULLER NICOLE	GRIESHEIM SUR SOUFFEL	Asperges	Asperges	Avril-Juillet	2,00	1	900	9203	30	La Souffel à l'aval du confluent du Pfalzertbach						60,00	60,00	112,00	185,7%
EARL BERBACH VINCENT	DINGSHEIM	Tabac	Tabac	Mai-Août	14,00	1	12 000	9002	31	La Souffel à l'aval du confluent de la Mosou						62,50	174,50	126,00	138,5%
MULLER NICOLE	GRIESHEIM SUR SOUFFEL	Légumes	Légumes	Mai-Juillet	1,50	1	675	9200	31	La Souffel à l'aval du confluent de la Mosou						62,50	174,50	126,00	138,5%
MULLER NICOLE	GRIESHEIM SUR SOUFFEL	Légumes	Légumes	Avril-Juillet	1,00	1	450	9202	31	La Souffel à l'aval du confluent de la Mosou						62,50	174,50	126,00	138,5%
MULLER NICOLE	GRIESHEIM SUR SOUFFEL	Légumes	Légumes	Avril-Juillet	4,00	1	1 800	9201	31	La Souffel à l'aval du confluent de la Mosou						62,50	174,50	126,00	138,5%
EARL LOTZ	PFULGRESHHEIM	Tabac	Tabac	Juin-Juillet	5,20	1	3 000	780	32	Le Leisbach au pont de la RD 30, près des terrasses de sport de Truchtersheim, côté 158						40,00	40,00	46,80	85,0%
GAEC WEISS PIERRE ET OLIVIER	TRUCHTERSHEIM	Bataves	Bataves	Juin-Août	7,50	1	8 480	930	32	Le Leisbach au pont de la RD 30, près des terrasses de sport de Truchtersheim, côté 158						40,00	40,00	46,80	85,0%
GAEC WEISS PIERRE ET OLIVIER	TRUCHTERSHEIM	Pommes de terre	Pommes de terre	Mai-Septembre	4,00	1	10 080	930	32	Le Leisbach au pont de la RD 30, près des terrasses de sport de Truchtersheim, côté 158						40,00	40,00	46,80	85,0%
EARL LOSSEL	PFULGRESHHEIM	Tabac blanc	Tabac blanc	Juin-Juillet	4,50	1	2 700	29	33	Le Leisbach au pont de la RD31 à Pflüglshausen						25,00	25,00	65,00	113,0%

Bassin versant de la Zorn

Nom du propriétaire	Nom de la commune	Type d'exploitation	Type de culture	Période de récolte	Superficie (ha)	Cote (m)	Altitude (m)	Orientation	Type de sol	Climat	Cultures		Méthode de culture	Densité (plants/ha)	Production (kg/ha)	Rendement (kg/ha)	Qualité			
											Cultures	Cultures								
EARL KUHN	MAENNOLSHEIM	Maïs	Maïs	Avril-Août	5,00	1	900	1081	39	Le Heiligengraben au Nord de Landshausen						25,00	25,00	64,00	39,0%	
EARL KUHN	MAENNOLSHEIM	Tabac	Tabac	Mai-Juillet	2,00	1	600	1081	39	Le Heiligengraben au Nord de Landshausen						25,00	25,00	64,00	39,0%	
EARL FRIESS	ROHR	Asperges/maïs	Asperges/maïs	Juin-Juillet	17,00	1	3 400	1070	35	Le Rehrbach à Röhr						60,00	60,00	259,20	33,0%	
EURO PAVAGE JARDIN NATURE	OTTERSWILLER	Pédonciers de végétaux	Pédonciers de végétaux	Mai-Août	0,15	1	1 500	1000	40	Le Mossel au confluent de la Zorn						10,00	10,00	10,00	1,0%	
EARL CARBIENER	PRINTZHEIM	Courges	Courges	Juin-Septembre	3,87	1	4 000	1011	144	Le Mossel au confluent de la Zorn						50,00	50,00	788,00	9,0%	
EARL DU ZORNTHAL	SCHWINDRATZHEIM	Maïs	Maïs	Mai-Août	0,37	1	402	9131	860	La Zorn à l'aval du confluent du Bachgraben						50,00	4,17	50,00	110,00	2,0%
EARL DU ZORNTHAL	SCHWINDRATZHEIM	Maïs	Maïs	Mai-Août	2,25	1	1 350	9131	860	La Zorn à l'aval du confluent du Bachgraben						50,00	4,17	50,00	110,00	2,0%
EARL DU ZORNTHAL	SCHWINDRATZHEIM	Maïs	Maïs	Mai	0,57	1	342	9135	860	La Zorn à l'aval du confluent du Bachgraben						50,00	4,17	50,00	110,00	2,0%
EARL DU ZORNTHAL	SCHWINDRATZHEIM	Maïs	Maïs	Mai-Août	0,49	1	294	9134	860	La Zorn à l'aval du confluent du Bachgraben						50,00	4,17	50,00	110,00	2,0%
EARL DU ZORNTHAL	SCHWINDRATZHEIM	Maïs	Maïs	Mai-Août	1,01	1	909	9133	860	La Zorn à l'aval du confluent du Bachgraben						50,00	4,17	50,00	110,00	2,0%
EARL DU ZORNTHAL	SCHWINDRATZHEIM	Maïs	Maïs	Mai-Août	0,48	1	283	9133	860	La Zorn à l'aval du confluent du Bachgraben						50,00	4,17	50,00	110,00	2,0%
EARL DU ZORNTHAL	SCHWINDRATZHEIM	Maïs	Maïs	Mai-Août	1,28	1	795	9132	860	La Zorn à l'aval du confluent du Bachgraben						50,00	4,17	50,00	110,00	2,0%
EARL DU ZORNTHAL	SCHWINDRATZHEIM	Maïs	Maïs	Mai-Août	0,66	1	306	9135	860	La Zorn à l'aval du confluent du Bachgraben						50,00	4,17	50,00	110,00	2,0%
EARL DU ZORNTHAL	SCHWINDRATZHEIM	Maïs	Maïs	Mai-Août	1,40	1	940	9133	860	La Zorn à l'aval du confluent du Bachgraben						50,00	4,17	50,00	110,00	2,0%
EARL DU ZORNTHAL	SCHWINDRATZHEIM	Maïs	Maïs	Mai-Août	0,26	1	156	9136	860	La Zorn à l'aval du confluent du Bachgraben						50,00	4,17	50,00	110,00	2,0%
EARL DU ZORNTHAL	SCHWINDRATZHEIM	Maïs	Maïs	Mai-Août	1,94	1	1 104	9133	860	La Zorn à l'aval du confluent du Bachgraben						50,00	4,17	50,00	110,00	2,0%
EARL DU ZORNTHAL	SCHWINDRATZHEIM	Maïs	Maïs	Mai-Août	5,22	1	3 122	9134	860	La Zorn à l'aval du confluent du Bachgraben						50,00	4,17	50,00	110,00	2,0%

ANNEXE 1

Parcelle	Propriétaire	Commune	Parcelle	Parcelle	Culture	Superficie (ha)	Superficie (ha)	Superficie (ha)	Superficie (ha)	Superficie (ha)	Superficie (ha)	Superficie (ha)	Superficie (ha)	Superficie (ha)	Superficie (ha)	Superficie (ha)	Superficie (ha)	Superficie (ha)
EARL DE L'HIPPODRONE - GESSLER	HOERDT	Mais grain	Juin-Août	1,01	1 200	1650	54	La Zorn à l'aval du confluent du Rotgraben	30,00	202,00	312,00	6552,00	5,0%					
EARL DU PARC	GEUDERTHEIM	Mais grain	Juin-Août	1,52	1 800	1500	54	La Zorn à l'aval du confluent du Rotgraben	47,00	202,00	312,00	6552,00	5,0%					
EARL GANGLOFF	BIETLENHEIM	Mais ensilage	Mai-Août	4,99	1 457	9120	54	La Zorn à l'aval du confluent du Rotgraben	80,00	202,00	312,00	6552,00	5,0%					
EARL GANGLOFF	BIETLENHEIM	Ble d'hiver	Mai-Juillet	8,03	2 409	9121	54	La Zorn à l'aval du confluent du Rotgraben	80,00	202,00	312,00	6552,00	5,0%					
EARL GANGLOFF	BIETLENHEIM	Mais ensilage	Mai-Août	2,21	663	9122	54	La Zorn à l'aval du confluent du Rotgraben	80,00	202,00	312,00	6552,00	5,0%					
EARL QUATRE VENTS	HOERDT	Mais grain	Juillet-Août	2,50	2 500	1030	54	La Zorn à l'aval du confluent du Rotgraben	45,00	202,00	312,00	6552,00	5,0%					
HOLTSMANN SEBASTIEN	WINGERSHEIM	Houblon	Juillet-Août	4,50	3 600	1125	43	La ruisseau d'Alfshelm	6,00	6,00	12,00	28,80	42,0%					
FRISTER HUBERT	WINGERSHEIM	Houblon	Juin-Juillet	4,00	1 500	9115	43	La ruisseau d'Alfshelm	6,00	6,00	12,00	28,80	42,0%					

**Annexe n° 2 de l'arrêté préfectoral
portant autorisation temporaire
au titre de la Loi sur l'Eau
pour des prélèvements pour irrigation
par le Syndicat des Irrigants du Ried du Sud**

Année 2015

Localisation des points de prélèvements

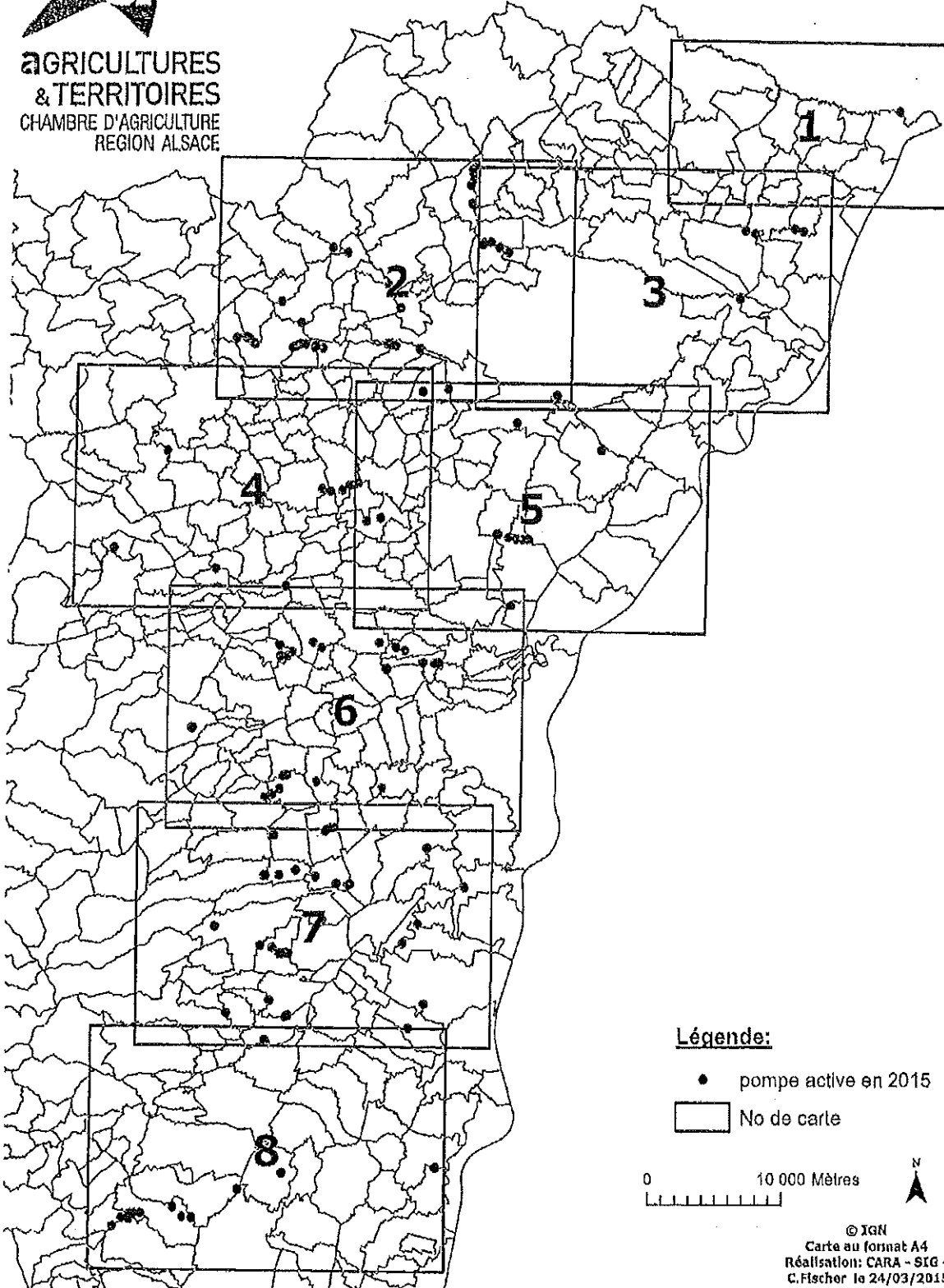
- Plan de répartition des 8 cartes
- Cartes 1 à 8 sur fond de réseau hydrographique

—



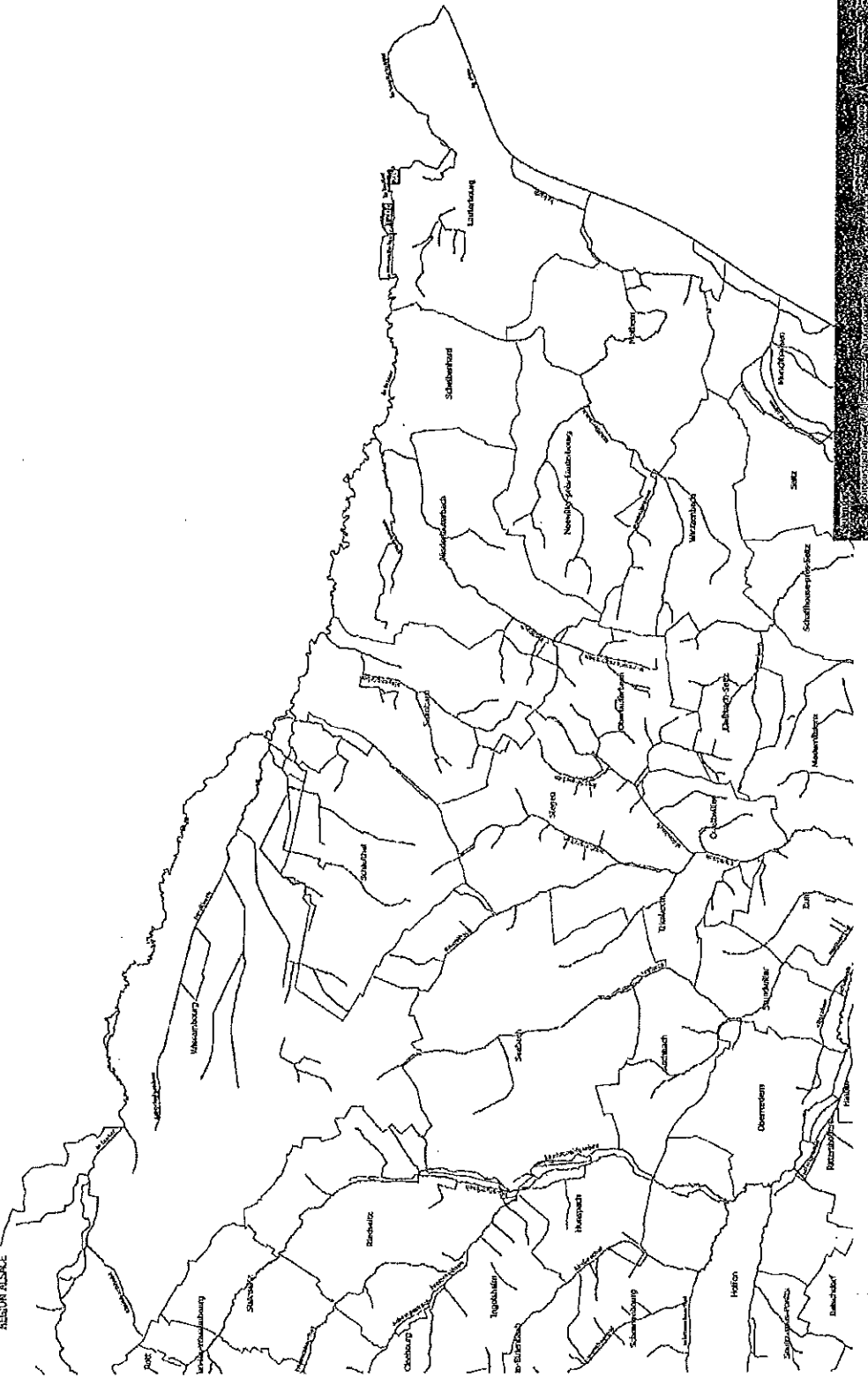
**AGRICULTURES
& TERRITOIRES**
CHAMBRE D'AGRICULTURE
REGION ALSACE

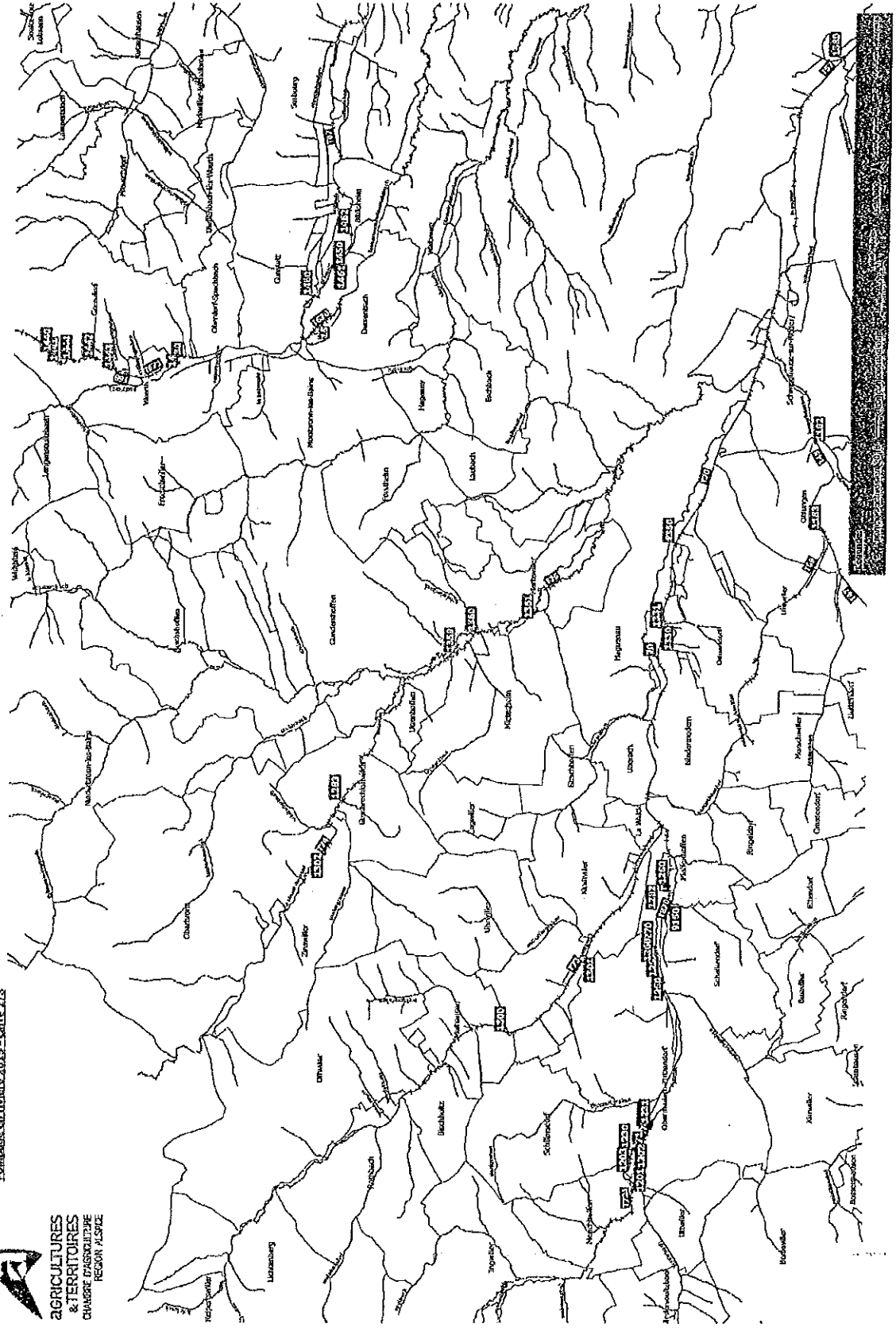
Pompage en rivière 2015 Répartition des 8 cartes





**AGRICULTURES
& TERRITOIRES**
CHAMBRE D'AGRICULTURE
REGION ALSACE








**AGRICULTURES
& TERRITOIRES**
CHambre d'AGRICULTURE
Région Alsace

Comptes au 31/12/2015 - carte 3/8

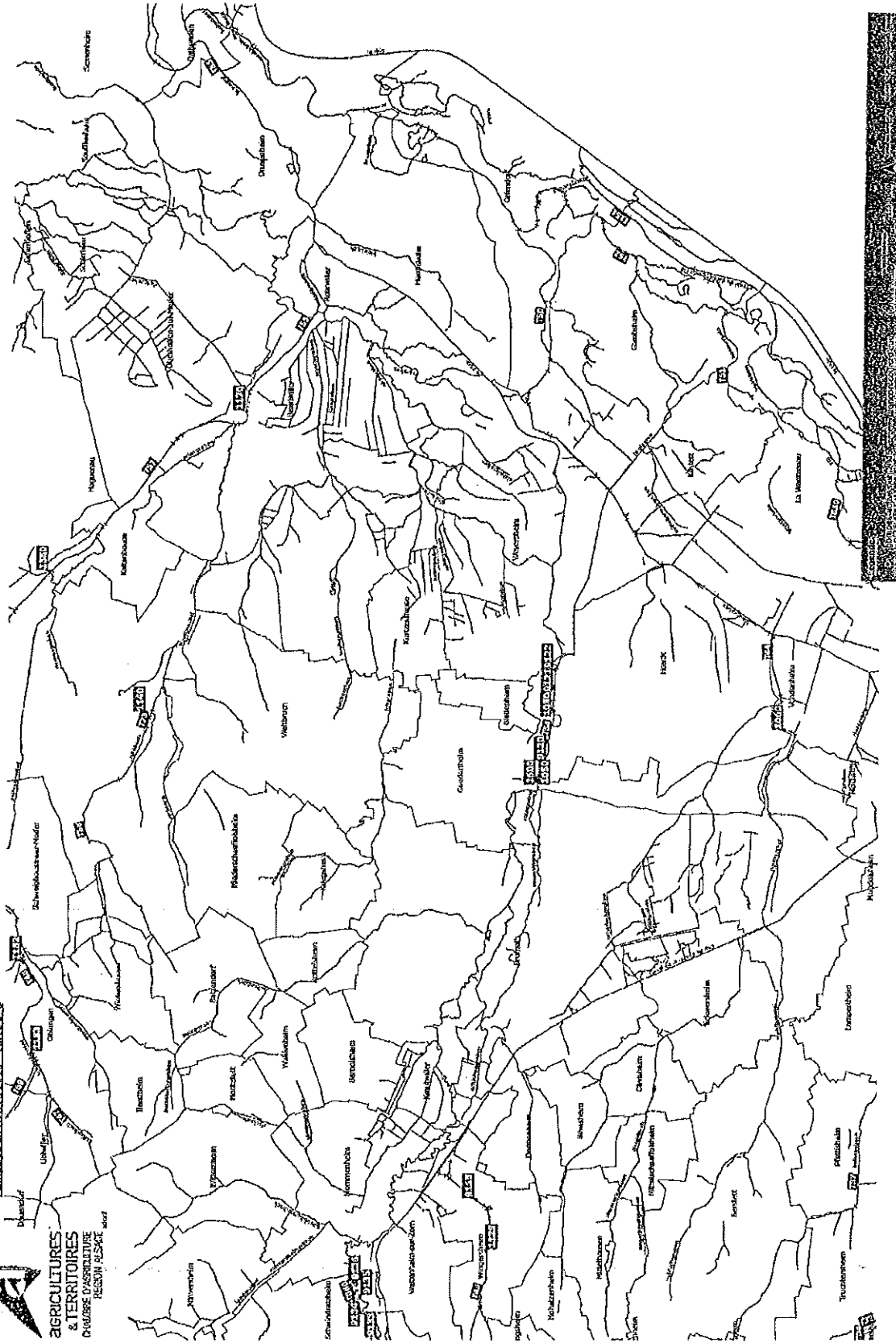






**AGRICULTURES
& TERRITOIRES**
ORGANISME D'AGRICULTURE
RÉGION ALPES

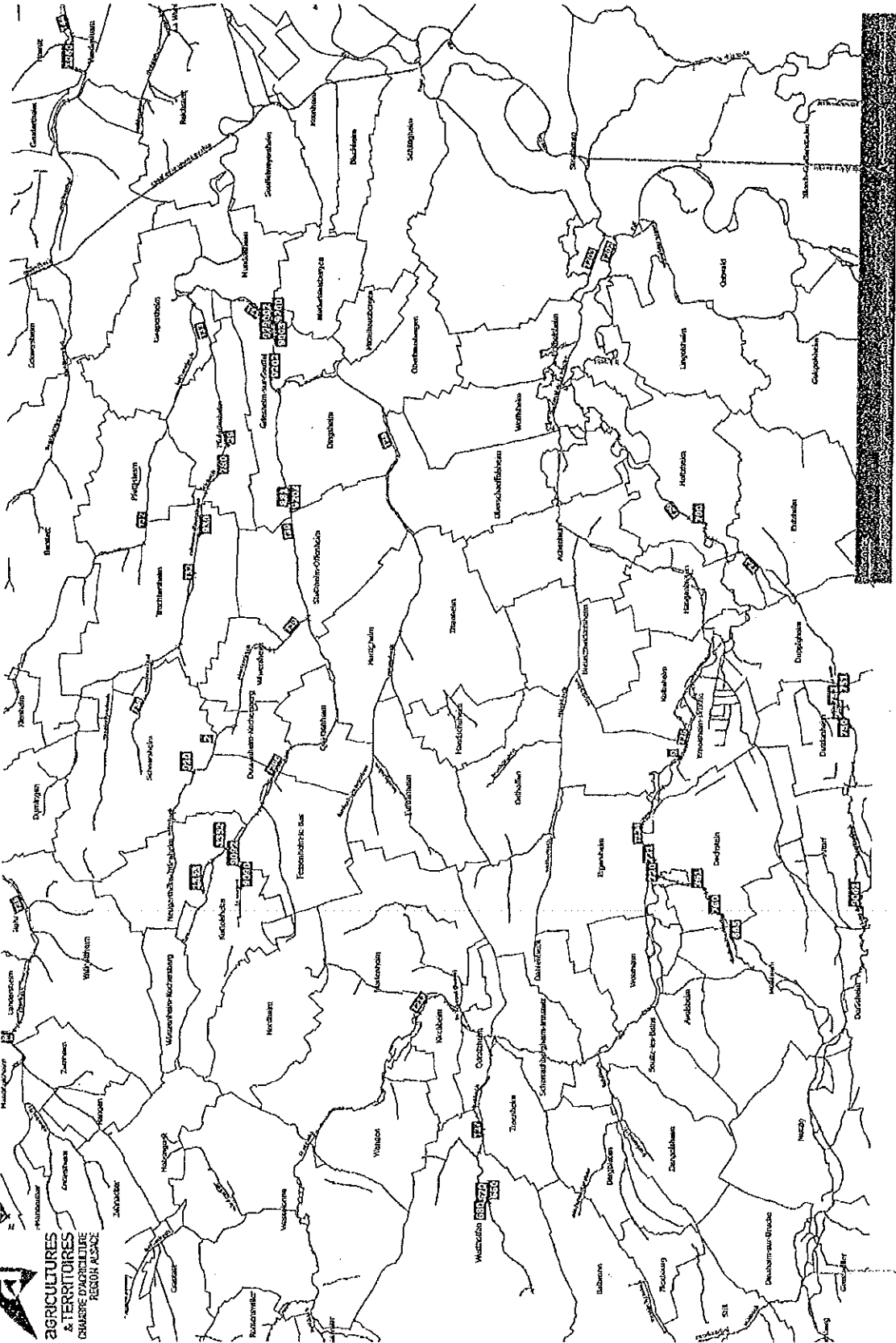
Passoie en rivière 2017 - carte 5/8





**AGRICULTURES
& TERRITOIRES**
CHAMBRE D'AGRICULTURE
REGION ALSACE

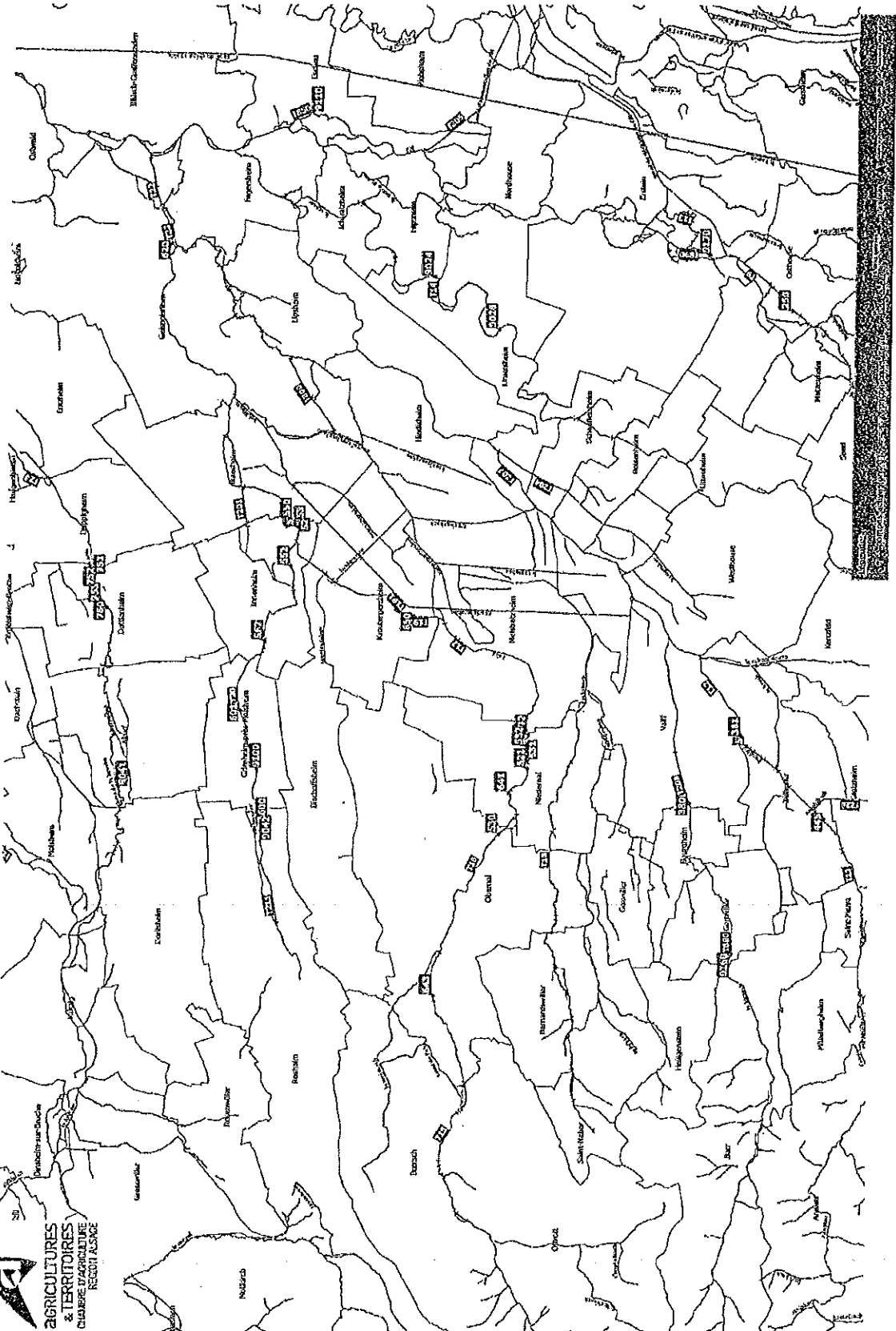
Plan agricole en fiches 2015 - carte 6/8





AGRICULTURES
& TERRITOIRES
CHAMBRE D'AGRICULTURE
REGION ALSACE

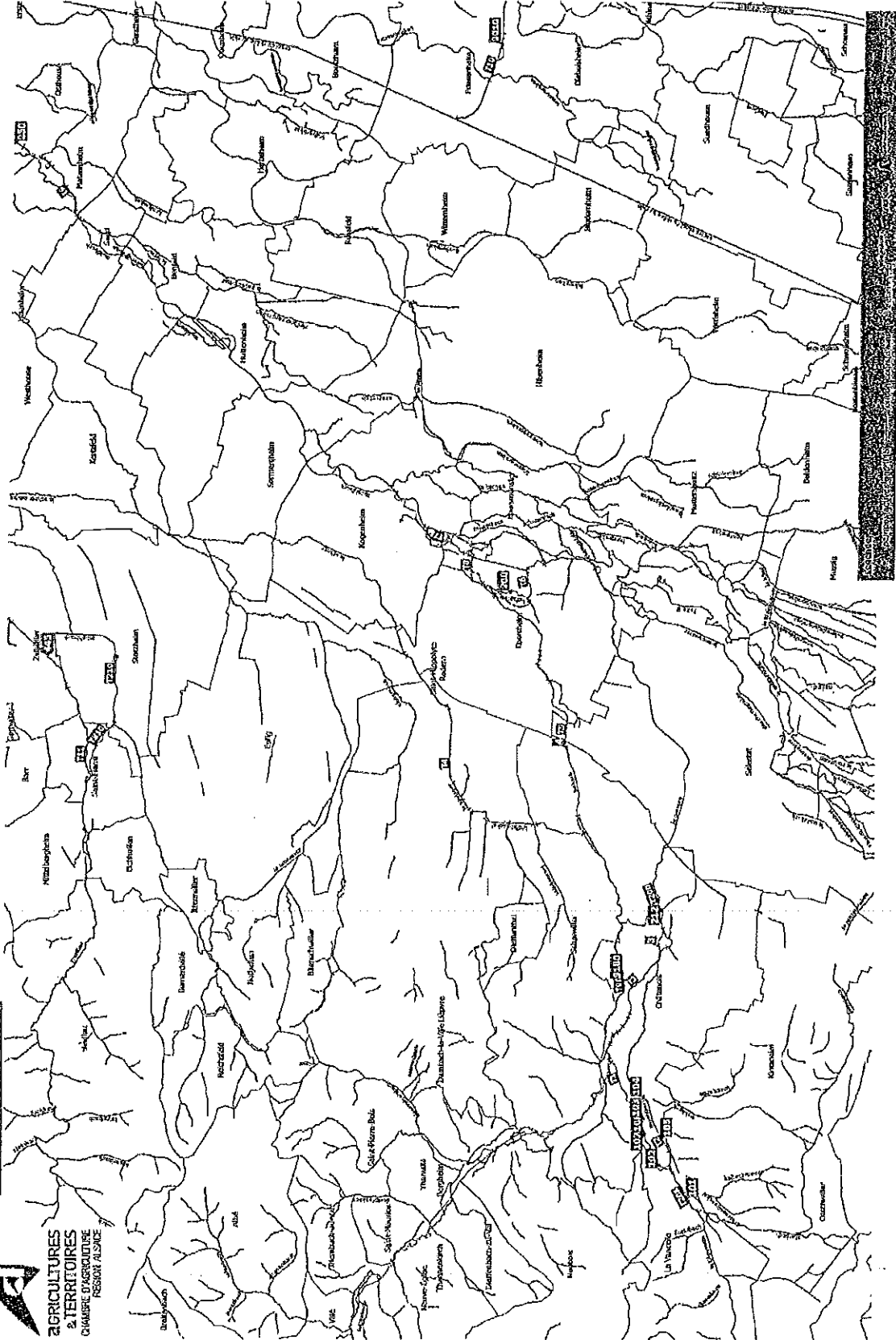
Plan agricole en couleur 2015 - année Z.N.R



Pommes de terre 2015 - carte 8/18



AGRICULTURES
& TERRITOIRES
CHAMBRE D'AGRICULTURE
RÉGION ALSACE



**Annexe n° 3 de l'arrêté préfectoral
portant autorisation temporaire
au titre de la Loi sur l'Eau
pour des prélèvements pour irrigation
par le Syndicat des Irrigants du Ried du Sud**

**Tours d'eau mis en œuvre permettant de respecter
L'article 5 relatif aux débits réservés
pour la saison 2015**

Bassins versants

Andlau
Ehn
Moder
Souffel
Zorn

Tous d'eau pour assurer le bon état des cours d'eau en période normale.

Bassin versant de l'Andlau

Commune	Cultures concernées	Exploitation	Superficie irriguée (ha)	Hb de Pompe	Volume déversé (m³)	N° Pompe	N° tronçon	Nom du tronçon	Débit de prélevement (m³/h)	Débit cumulé tronçon (sans tous dévers)	Débit cumulé tronçon + dévers (sans tous dévers)	QVKA (m³/h)	V10 Modèle (m³/h)	Taux prélevé CIVAS (sans tous dévers)	Taux prélevé SUR QVKA (sans tous dévers)
VALFF	Maïs		2,90	1	6 000	381	12	L'Yrisse à l'amont du confluent de la Vemack	50,00	50,00	122,00	505,20	300,00	24,0%	24,0%
MUTTERSOLTZ	Légumes		1,20	1	3 000	0100	300	Le Mémick à l'amont du confluent de son parcours	30,00	30,00	30,00	138,00	62,80	23,0%	23,0%
VALFF	Maïs grain		3,20	1	8 000	390	209	La Vemack à l'amont de la Vemack (au lieu dit Calvad)	50,00	50,00	80,00	111,00	66,04	11,7%	11,7%
NIEDERNAI	Maïs		4,44	1	2 500	643	15	L'Ehn à l'amont du confluent de ruisseau de Bensch	40,00	13,33	40,00	151,20	0,00	30,9%	30,9%
NIEDERNAI	Maïs		4,60	1	2 300	643	15	L'Ehn à l'amont du confluent de ruisseau de Bensch	40,00	13,33	40,00	151,20	0,00	30,9%	30,9%
NIEDERNAI	Carottes		5,00	1	5 000	643	16	L'Ehn à l'amont du confluent de la brèche	60,00	20,00	40,00	526,80	0,00	8,9%	8,9%
NIEDERNAI	Maïs grain		4,30	1	2 500	630	16	L'Ehn à l'amont du confluent de la brèche	45,00	45,00	91,67	526,80	0,00	17,4%	17,4%
NIEDERNAI	Opions		3,50	1	1 500	642	17	L'Ehn à l'amont de la dérivation du canal de décharge (Schliffbach)	60,00	60,00	215,42	788,40	221,80	27,3%	27,3%
NIEDERNAI	Carottes-Céleri-Poivres		0,20	1	80	610	17	L'Ehn à l'amont de la dérivation du canal de décharge (Schliffbach)	30,00	16,00	215,42	788,40	221,80	27,3%	27,3%
NIEDERNAI	Pommes de terre		1,10	1	825	610	17	L'Ehn à l'amont de la dérivation du canal de décharge (Schliffbach)	30,00	16,00	215,42	788,40	221,80	27,3%	27,3%
NIEDERNAI	Choux + Carottes		0,05	1	10	621	17	L'Ehn à l'amont de la dérivation du canal de décharge (Schliffbach)	30,00	16,00	215,42	788,40	221,80	27,3%	27,3%
NIEDERNAI	Maïs grain		4,00	1	2 400	631	17	L'Ehn à l'amont de la dérivation du canal de décharge (Schliffbach)	45,00	11,25	215,42	788,40	221,80	27,3%	27,3%
NIEDERNAI	Opions		0,45	1	405	632	17	L'Ehn à l'amont de la dérivation du canal de décharge (Schliffbach)	45,00	11,25	215,42	788,40	221,80	27,3%	27,3%
NIEDERNAI	Maïs grain		4,47	1	2 662	631	17	L'Ehn à l'amont de la dérivation du canal de décharge (Schliffbach)	45,00	11,25	215,42	788,40	221,80	27,3%	27,3%
KRAUTERSCHHEIM	Choux		7,30	1	4 000	666	19	L'Ehn à l'amont du Rosemeier	80,00	60,00	60,00	169,20	74,88	35,0%	35,0%
GRIESHEIM PRES MOLSHEIM	Ble tendre		0,50	1	2 500	010	211	Le Rosemeier à Roseheim	25,00	25,00	50,00	72,00	0,00	69,4%	69,4%
DORLSHEIM	Opions		2,20	1	2 040	8 042	211	Le Rosemeier à Roseheim	25,00	12,50	50,00	72,00	0,00	69,4%	69,4%
DORLSHEIM	Opions		0,70	1	840	9 042	211	Le Rosemeier à Roseheim	25,00	12,50	50,00	72,00	0,00	69,4%	69,4%
INNERHEIM	Pommes de terre		2,30	1	1 725	932	26	Le Rosemeier à Cheshelm-près-Molsheim	35,00	35,00	136,00	108,00	0,00	171,3%	171,3%
GRIESHEIM PRES MOLSHEIM	Pommes de terre		30,00	1	12 000	601	26	Le Rosemeier à Cheshelm-près-Molsheim	35,00	17,50	136,00	108,00	0,00	171,3%	171,3%
GRIESHEIM PRES MOLSHEIM	Choux		0,30	1	4 000	601	26	Le Rosemeier à Cheshelm-près-Molsheim	35,00	17,50	136,00	108,00	0,00	171,3%	171,3%
INNERHEIM	Légumes et Maïs		1,75	1	3 300	662	20	Le Rosemeier à Cheshelm-près-Molsheim	35,00	35,00	136,00	108,00	0,00	171,3%	171,3%
GRIESHEIM PRES MOLSHEIM	Légumières		0,50	1	150	9 100	26	Le Rosemeier à Cheshelm-près-Molsheim	30,00	30,00	136,00	108,00	0,00	171,3%	171,3%
INNERHEIM	Pommes de terre		4,30	1	3 375	250	21	L'Ehn à l'amont du Rosemeier	70,00	35,00	136,00	257,00	62,20	128,7%	128,7%
INNERHEIM	Choux		8,00	1	4 000	251	21	L'Ehn à l'amont du Rosemeier	70,00	35,00	136,00	257,00	62,20	128,7%	128,7%
INNERHEIM	Légumes		3,00	1	4 500	53	21	L'Ehn à l'amont du Rosemeier	50,00	25,00	136,00	257,00	62,20	128,7%	128,7%
INNERHEIM	Légumes		3,00	1	1 800	52	21	L'Ehn à l'amont du Rosemeier	50,00	25,00	136,00	257,00	62,20	128,7%	128,7%
GIESPOLSHHEIM	Chou à choucroute		0,00	1	3 000	633	22	L'Ehn à l'amont de la dérivation du canal de décharge (Schliffbach)	80,00	80,00	385,00	1738,80	449,80	22,1%	22,1%

Exploitation	Commune	Cultures concernées	Période d'irrigation	Superficie irriguée (ha)	N° Pompes	N° Vannes	Nom du tronçon	Débit de prélèvement (m³/s)	Débit instantané Cavigli (m³/s)	Débit cumulé Vongon (sans forme d'eau) (m³/s)	Débit cumulé Vongon + forme d'eau (m³/s)	OMVA 5 (m³/s)	110 Voda (m³/s)	Taux d'irrig. OMVA (sans forme d'eau) (m³/s)	Taux d'irrig. OMVA (eau) (m³/s)	Tous droits pour assurer le bon état des cours d'eau en période normale
Bassin versant de la Moder																
EARL OHLMANN	ORLUNGEN	Pommes de terre	Mai-Juillet	2,00	1	900	Le Jacobentbach en amont du confluent avec le Sommerbach	70,00	35,00	70,00	70,00	210,00	0,00	32,0%	97,0%	pas de tous droits - Débit de prélèvement maximum 70 m³/s
EARL OHLMANN	ORLUNGEN	Télex	Juin-Août	1,00	1	800	Le Jacobentbach en amont du confluent avec le Sommerbach	70,00	35,00	70,00	70,00	210,00	0,00	32,0%	97,0%	pas de tous droits - Débit de prélèvement maximum 70 m³/s
EARL KROEGER JEAN-CLAUDE	KENHEIM	Frais	Avril-Août	0,20	1	3 000	sur l'étang près du Rothbach - SourChast	75,00	15,00	74,00	74,00	144,00	0,00	31,0%	9,0%	pas de tous droits - Débit de prélèvement maximum 70 m³/s
EARL KROEGER JEAN-CLAUDE	KENHEIM	Mais semencés	Juillet-Août	17,50	1	21 000	sur l'étang près du Rothbach - SourChast	75,00	15,00	74,00	74,00	144,00	0,00	31,0%	9,0%	pas de tous droits - Débit de prélèvement maximum 70 m³/s
EARL KROEGER JEAN-CLAUDE	KENHEIM	Légumes	Avril-Septembre	1,35	1	2 010	sur l'étang près du Rothbach - SourChast	75,00	15,00	74,00	74,00	144,00	0,00	31,0%	9,0%	pas de tous droits - Débit de prélèvement maximum 70 m³/s
CARL KROEGER JEAN-CLAUDE	KENHEIM	Orge d'hiver	Juin-Juillet	1,10	1	310	sur l'étang près du Rothbach - SourChast	75,00	15,00	74,00	74,00	144,00	0,00	31,0%	9,0%	pas de tous droits - Débit de prélèvement maximum 70 m³/s
EARL KROEGER JEAN-CLAUDE	KENHEIM	Asperges	Juin-Août	0,01	1	15 500	sur l'étang près du Rothbach - SourChast	70,00	14,00	74,00	74,00	144,00	0,00	31,0%	9,0%	pas de tous droits - Débit de prélèvement maximum 70 m³/s
Bassin versant de la Souffel																
CARL HECOMANN	SCHNERSHEIM	Echovins	Avril-Juin	3,00	1	3 000	910 Le Rheinbach au confluent de la Souffel	12,00	0,00	22,00	22,00	25,20	7,20	87,0%	41,0%	Jusqu'à samedi, samedi jusqu'à lundi - Débit de prélèvement limité à 12 m³/s
EARL HECOMANN	SCHNERSHEIM	Télex	Mai-Juillet	10,00	1	10 000	910 Le Rheinbach au confluent de la Souffel	12,00	0,00	22,00	22,00	25,20	7,20	87,0%	41,0%	Jusqu'à samedi, samedi jusqu'à lundi - Débit de prélèvement limité à 12 m³/s
LUX JACQUES	SCHNERSHEIM	Télex	Juillet-Août	10,00	1	9 000	2 Le Rheinbach au confluent de la Souffel	10,00	10,00	22,00	22,00	25,20	7,20	87,0%	41,0%	Jusqu'à samedi, samedi jusqu'à lundi - Débit de prélèvement limité à 10 m³/s
CARL LE PAMER DU JARDIN D'AGNES	KELCHARTHEIM ITTELHEIM	Divers légumes	Mai-Septembre	1,40	1	700	1 332 Le Rheinbach au confluent de la Souffel, continue avec la Souffel	10,00	5,00	10,00	10,00	25,00	0,00	40,0%	0,0%	Mars-juin - Débit de prélèvement limité à 10 m³/s
EARL LE PAMER DU JARDIN D'AGNES	KELCHARTHEIM ITTELHEIM	Divers légumes	Avril-Septembre	1,30	1	1 000	Le Rheinbach au confluent de la Souffel, continue avec la Souffel	10,00	5,00	10,00	10,00	25,00	0,00	40,0%	0,0%	Mars-juin - Débit de prélèvement limité à 10 m³/s
WEHHAUPT FRANÇOIS	KUTTOLSHEIM	Poissons	Juillet-Septembre	1,00	1	1 200	Le Souffel en amont du confluent de la Souffel, continue avec la Souffel	15,00	7,50	20,00	20,00	30,00	0,00	100,0%	0,0%	Samedi à partir de 14h00, dimanche - Débit de prélèvement limité à 10 m³/s
WEHHAUPT FRANÇOIS	KUTTOLSHEIM	Poissons	Juin-Août	8,50	1	10 200	Le Souffel en amont du confluent de la Souffel, continue avec la Souffel	15,00	7,50	20,00	20,00	30,00	0,00	100,0%	0,0%	Samedi à partir de 14h00, dimanche - Débit de prélèvement limité à 10 m³/s
WEHHAUPT FRANÇOIS	KUTTOLSHEIM	Plaisance	Avril-Mai	2,00	1	400	Le Souffel en amont du confluent de la Souffel, continue avec la Souffel	15,00	5,00	20,00	20,00	30,00	0,00	100,0%	0,0%	Samedi à partir de 14h00, dimanche - Débit de prélèvement limité à 10 m³/s
EARL HURST PIERRE	GRISHEIM SUR SOUFFEL	Herfords	Juin-Septembre	7,20	1	5 000	881 Le Souffel à l'aval du confluent de la Souffel	30,00	30,00	60,00	60,00	93,00	33,00	119,7%	50,0%	Mars-juin - Débit de prélèvement limité à 30 m³/s
MULLER NICOLE	GRISHEIM SUR SOUFFEL	Asperges	Avril-Juillet	2,00	1	900	920 Le Souffel à l'aval du confluent de la Souffel	30,00	30,00	60,00	60,00	93,00	33,00	119,7%	50,0%	Mars-juin - Débit de prélèvement limité à 30 m³/s
CARL BERBACH VINCENT	DINDORSHEIM	Télex	Mai-Août	14,00	1	12 000	800 Le Souffel à l'aval du confluent de la Moselle	40,00	40,00	62,50	174,00	120,00	62,00	130,5%	75,0%	Juin - Débit de prélèvement limité à 40 m³/s
MULLER NICOLE	GRISHEIM SUR SOUFFEL	Légumes	Mai-Juillet	1,50	1	675	920 Le Souffel à l'aval du confluent de la Moselle	30,00	7,50	62,50	174,00	120,00	62,00	130,5%	75,0%	Dimanche Lundi, mardi - Débit de prélèvement limité à 30 m³/s
MULLER NICOLE	GRISHEIM SUR SOUFFEL	Légumes	Avril-Juillet	1,00	1	450	920 Le Souffel à l'aval du confluent de la Moselle	30,00	7,50	62,50	174,00	120,00	62,00	130,5%	75,0%	Dimanche Lundi, mardi - Débit de prélèvement limité à 30 m³/s
MULLER NICOLE	GRISHEIM SUR SOUFFEL	Légumes	Avril-Juillet	4,00	1	1 000	920 Le Souffel à l'aval du confluent de la Moselle	30,00	7,50	62,50	174,00	120,00	62,00	130,5%	75,0%	Dimanche Lundi, mardi - Débit de prélèvement limité à 30 m³/s
EARL LOTZ	PFULGERSHEIM	Télex	Juin-Juillet	5,20	1	3 000	700 Le Rheinbach au pont de la RD 30, près des terrasses de sport de Truchersheim, côté 158	20,00	20,00	40,00	40,00	46,00	12,00	85,0%	44,0%	Mars-juin - Débit de prélèvement limité à 20 m³/s
GAEC WESS PIERRE ET OLIVIER	TRUCHTERSHEIM	Belles-herbes	Juin-Août	7,00	1	9 400	930 Le Rheinbach au pont de la RD 30, près des terrasses de sport de Truchersheim, côté 158	20,00	10,00	40,00	40,00	46,00	12,00	85,0%	44,0%	Mars-juin - Débit de prélèvement limité à 20 m³/s
GAEC WESS PIERRE ET OLIVIER	TRUCHTERSHEIM	Pommes de terre	Mai-Septembre	4,00	1	10 000	930 Le Rheinbach au pont de la RD 30, près des terrasses de sport de Truchersheim, côté 158	20,00	20,00	40,00	40,00	46,00	12,00	85,0%	44,0%	Mars-juin - Débit de prélèvement limité à 20 m³/s
EARL LOSSID	PFULGERSHEIM	Télex bio	Juin-Juillet	4,90	1	2 700	29 Le Rheinbach au pont de la RD 31 à Pfalgraben	25,00	25,00	22,00	65,00	57,00	0,00	113,0%	67,0%	Lundi - Débit de prélèvement maximum 25 m³/s
Bassin versant de la Zorn																
HOLTSMANN SEBASTIEN	WINGERSHEIM	Houblon	Juin-Août	4,50	1	3 800	1135 Le ruisseau d'Estevichem	6,00	6,00	12,00	12,00	20,00	0,00	42,0%	0,0%	Lundi - Débit de prélèvement maximum 6 m³/s
PRISTER HUBERT	WINGERSHEIM	Houblon	Juin-Juillet	4,00	1	1 500	8115 Le ruisseau d'Estevichem	0,00	0,00	12,00	12,00	20,00	0,00	42,0%	0,0%	Mars-juin - Débit de prélèvement maximum 8 m³/s

**Annexe n° 4 de l'arrêté préfectoral
portant autorisation temporaire
au titre de la Loi sur l'Eau
pour des prélèvements pour irrigation
par le Syndicat des Irrigants du Ried du Sud**

Année 2015

**Tours d'eau prévisionnels
en cas de restriction applicable au seuil d'alerte**

R	S	Exploitation	Cultures concernées	Superficie irriguée (ha)	Nb de Pompes	N° Pompe	N° tronçon	Nom du tronçon	Débit de prélèvement Instantané (m3/h)	Débit Instantané Corrigé (m3/h)	Débit cumulé (tronçon sans tours d'eau) (m3/h)	Débit cumulé (tronçon + amont) (sans tours d'eau) (m3/h)	OMNA 5 (m3/h)	1/10 Module (m3/h)	Taux prélev. OMNAS (sans tours d'eau)	Taux prélev. Module (sans tours d'eau)	Tours d'eau pour assurer le bon état des cours d'eau en période de pré-alerte
Bassin versant de l'Andlau																	
		EARL REIBEL ERIC	Tabac	4,00	1	5	11	L'Andlau à l'aval de la prise du Muhlbach de Stotzheim	42,00	42,00	92,0	92,0	403,2	0,0	29%	30%	Mardi, Mercredi
		METZ NAODINE	Blé	2,10	1	445	11	L'Andlau à l'aval de la prise du Muhlbach de Stotzheim	50,00	50,00	92,0	92,0	403,2	0,0	29%	30%	Lundi
		MULLER MARLEINE	Blé	2,90	1	381	12	L'Andlau à l'amont du confluent de la Kirneck	60,00	30,00	30,0	122,0	585,2	363,6	22%	24%	Jeudi, Vendredi - Débit de prélèvement réduit à 50%
		SECTION D'AMENAGEMENT VEGETAL D'ALSACE - SAVA	Légumes	1,20	1	9 160	88	La Kirneck à Barr (sortie de son parcoures souterrain)	30,00	30,00	30,0	30,0	108,0	82,8	28%	35%	Lundi, Vendredi
		MULLER MARLEINE	Mais grain	3,50	1	380	208	La Kirneck à Gerwiller (au feu dit Gulbrod)	50,00	50,00	50,0	80,0	111,6	86,0	72%	85%	Mardi, Mercredi, Jeudi, Débit de prélèvement réduit

Bassin versant de la Bruche

		REIBEL MARCEL	Fraises	2,00	1	9	25	La Bruche à l'aval du confluent (retour) du Dachtsteinbach	75,00	75,00	150,0	150,0	1771,2	2386,8	8%	31%	Lundi, Jeudi
		EARL BUCHMANN	Mais grain	4,00	1	750	24	Le bras d'Altorf au pont de Duttienheim	35,00	7,00	45,0	45,0	511,2	612,0	9%	21%	Mardi, Mercredi
		EARL BUCHMANN	Betteraves sucrières	4,50	1	753	24	Le bras d'Altorf au pont de Duttienheim	35,00	7,00	45,0	45,0	511,2	612,0	9%	21%	Mardi, Mercredi
		EARL BUCHMANN	Tabac virginie	2,00	1	753	24	Le bras d'Altorf au pont de Duttienheim	35,00	7,00	45,0	45,0	511,2	612,0	9%	21%	Lundi, Mardi, Mercredi
		EARL BUCHMANN	Mais grain	1,90	1	752	24	Le bras d'Altorf au pont de Duttienheim	35,00	7,00	45,0	45,0	511,2	612,0	9%	21%	Mardi, Mercredi
		EARL BUCHMANN	Mais grain	3,00	1	751	24	Le bras d'Altorf au pont de Duttienheim	35,00	7,00	45,0	45,0	511,2	612,0	9%	21%	Mardi, Mercredi
		MEYER CHRISTOPHE	Pommes de terre	1,20	1	9 041	24	Le bras d'Altorf au pont de Duttienheim	30,00	10,00	45,0	45,0	511,2	612,0	9%	21%	Vendredi, Samedi
		EARL MAURER	Pommes de terre	2,50	1	N1	24	Le bras d'Altorf au pont de Duttienheim	25,00	25,00	70,0	70,0	511,2	612,0	14%	32%	Mercredi, Jeudi, Vendredi
		SCHOETTEL IRENE	Pommes de terre	1,70	1	780	26	La Bruche à l'aval du confluent (retour) du Bras d'Altorf	60,00	60,00	60,0	105,0	2588,0	2386,8	4%	6%	Mercredi
		ADAM-KRAENNER EDITH	Mais	1,07	1	761	124	Le Dachtsteinbach	65,00	32,50	175,0	175,0	612,0	72,0	29%	27%	Lundi, Samedi, Dimanche
		ADAM-KRAENNER EDITH	Mais	3,00	1	760	124	Le Dachtsteinbach	65,00	32,50	175,0	175,0	612,0	72,0	29%	27%	Lundi, Samedi, Dimanche
		EARL MAURER	Cultures légumes	5,00	1	720	124	Le Dachtsteinbach	60,00	30,00	175,0	175,0	612,0	72,0	29%	27%	Mercredi, Jeudi, Vendredi
		EARL MAURER	Cultures légumes	10,00	1	721	124	Le Dachtsteinbach	40,00	20,00	175,0	175,0	612,0	72,0	29%	27%	Mercredi, Jeudi, Vendredi
		SCEA JOEL LE FAMES	Mais grain	4,44	1	685	124	Le Dachtsteinbach	60,00	60,00	175,0	175,0	612,0	72,0	29%	27%	Mardi
		DETLING DANIEL	Vergers	5,00	1	680	27	Sur le Kobach à Westhoffen	5,00	5,00	26,0	26,0	64,8	52,2	40%	76%	Lundi, Mardi
		EARL ALTENSTEIN	Vergers	1,50	1	680	27	Sur le Kobach à Westhoffen	9,00	9,00	26,0	26,0	64,8	52,2	40%	76%	Vendredi
		EARL LES VERGERS HUFSCHEMITT FRUITS	Fruits	2,00	1	670	27	Sur le Kobach à Westhoffen	12,00	12,00	26,0	26,0	64,8	52,2	40%	76%	Mercredi, Jeudi

Bassin versant de l'Ehn

		EARL EHRHART CHRISTIAN	Blé	4,44	1	643	15	L'Ehn à l'amont du confluent du ruisseau de Boersch	40,00	13,33	46,7	46,7	151,2	0,0	31%	100%	Jeudi, Vendredi - Débit de prélèvement maximum 4
		EARL EHRHART CHRISTIAN	Mais	4,80	1	643	15	L'Ehn à l'amont du confluent du ruisseau de Boersch	40,00	13,33	46,7	46,7	151,2	0,0	31%	100%	Jeudi, Vendredi - Débit de prélèvement maximum 4
		EARL EHRHART CHRISTIAN	Carottes	5,00	1	641	16	L'Ehn à l'aval du réjet de la brasserie Kronembourg à Obernai	60,00	20,00	46,7	46,7	526,6	0,0	9%	54%	Mardi, Mercredi
		EARL WEBER CLAUDINE	Mais grain	4,30	1	530	16	L'Ehn à l'aval du réjet de la brasserie Kronembourg à Obernai	45,00	45,00	45,0	91,7	526,6	0,0	17%	106%	Lundi, Samedi, Dimanche
		EARL EHRHART CHRISTIAN	Oignons	2,56	1	642	17	L'Ehn à l'amont de la dérivation du canal de décharge ("Schiffbach")	60,00	60,00	123,8	215,4	788,4	221,8	27%	70%	Mardi, Vendredi

R	S	Exploitation	Cultures concernées	Superficie irriguée (ha)	Nb pompes	N° tronçon	Nom du tronçon	Débit de prélèvement instantané (m³/h)	Débit instantané corrigé (m³/h)	Débit cumulé tronçon (sans tours d'eau) (m³/h)	Débit cumulé tronçon + amont (sans tours d'eau) (m³/h)	OMNA 5 (m³/h)	1/10 Module (m³/h)	Taux prélev. OMNAS (sans tours d'eau)	Taux prélev. Module (sans tours d'eau)	Tours d'eau pour assurer le bon état des cours d'eau en période de pré-alente
		EARL JOLLY ANDRE	Carottes-Céleri-Poireaux	0,20	1	510	L'Ehn à l'amont de la dérivation du canal de décharge ("Schiffbach")	30,00	10,00	123,8	215,4	788,4	221,8	27%	70%	Lundi, Jeudi
		EARL JOLLY ANDRE	Pommes de terre + choux	1,10	1	510	L'Ehn à l'amont de la dérivation du canal de décharge ("Schiffbach")	30,00	10,00	123,8	215,4	788,4	221,8	27%	70%	Lundi, Jeudi
		EARL JOLLY ANDRE	Choux + Carottes	0,05	1	521	L'Ehn à l'amont de la dérivation du canal de décharge ("Schiffbach")	30,00	10,00	123,8	215,4	788,4	221,8	27%	70%	Lundi, Jeudi
		EARL WEBER CLAUDINE	Blé	4,00	1	531	L'Ehn à l'amont de la dérivation du canal de décharge ("Schiffbach")	45,00	11,25	123,8	215,4	788,4	221,8	27%	70%	Lundi, Samedi, Dimanche
		EARL WEBER CLAUDINE	Oignons	0,45	1	532	L'Ehn à l'amont de la dérivation du canal de décharge ("Schiffbach")	45,00	11,25	123,8	215,4	788,4	221,8	27%	70%	Lundi, Jeudi
		EARL WEBER CLAUDINE	Mais grain	4,47	1	531	L'Ehn à l'amont de la dérivation du canal de décharge ("Schiffbach")	45,00	11,25	123,8	215,4	788,4	221,8	27%	70%	Lundi, Samedi, Dimanche
		EARL ANGSTHELM	Choux	7,50	1	650	19 L'Ehn à l'amont du Rosenmeer	60,00	60,00	60,00	60,00	189,2	74,9	35%	46%	Jeudi, Vendredi, Samedi
		EARL SUPPER-HISS	Blé tendre	8,50	1	600	211 Le Rosenmeer à Rosheim	25,00	25,00	50,00	50,00	72,0	0,0	69%	198%	A partir de 9h les Mardi, Mercredi - Débit de prélèvement
		MEYER CHRISTOPHE	Oignons	2,20	1	9 042	211 Le Rosenmeer à Rosheim	25,00	12,50	50,00	50,00	72,0	0,0	69%	198%	Samedi à partir de 12h00 et Dimanche à partir de 8h
		MEYER CHRISTOPHE	Oignons	0,70	1	9 042	211 Le Rosenmeer à Rosheim	25,00	12,50	50,00	50,00	72,0	0,0	69%	198%	Samedi à partir de 12h00 et Dimanche à partir de 8h
		EARL ESCHBACH	Pommes de terre	2,30	1	552	20 Le Rosenmeer à Griesheim-près-Molsheim	35,00	35,00	135,00	185,00	108,0	0,0	171%	467%	Samedi matin - Débit de prélèvement m
		EARL SUPPER-HISS	Pommes de terre	20,00	1	601	20 Le Rosenmeer à Griesheim-près-Molsheim	35,00	17,50	135,00	185,00	108,0	0,0	171%	467%	Vendredi, Samedi, Mercredi - Débit de prélèvement maximum 5
		EARL SUPPER-HISS	Choux	5,00	1	601	20 Le Rosenmeer à Griesheim-près-Molsheim	35,00	17,50	135,00	185,00	108,0	0,0	171%	467%	Mardi, Mercredi - Débit de prélèvement maximum 5
		RIEGEL VINCENT	Légumes et Mais	1,73	1	562	20 Le Rosenmeer à Griesheim-près-Molsheim	35,00	35,00	135,00	185,00	108,0	0,0	171%	467%	Mardi, Mercredi - Débit de prélèvement maximum 5
		VOGEL LAURENT	Légumineuses	0,50	1	9 100	20 Le Rosenmeer à Griesheim-près-Molsheim	30,00	30,00	135,00	185,00	108,0	0,0	171%	467%	De 7h à 9h tous les lundi, mercredi, vendredi, dimanche
		EARL ESCHBACH	Pommes de terre	4,50	1	550	21 L'Ehn à l'aval du Rosenmeer	70,00	35,00	120,00	305,00	237,0	92,2	129%	153%	de 7h à 9h tous les mardi, jeudi, samedi
		EARL ESCHBACH	Choux	8,00	1	551	21 L'Ehn à l'aval du Rosenmeer	70,00	35,00	120,00	305,00	237,0	92,2	129%	153%	Vendredi, Samedi
		EARL LA CHAPELLE	Légumes	3,00	1	55	21 L'Ehn à l'aval du Rosenmeer	50,00	25,00	120,00	305,00	237,0	92,2	129%	153%	Vendredi, Samedi
		EARL LA CHAPELLE	Légumes	3,00	1	52	21 L'Ehn à l'aval du Rosenmeer	50,00	25,00	120,00	305,00	237,0	92,2	129%	153%	Lundi, Jeudi
		EARL CHOUROUTE DE HATTISHEIM	Chou à choucroute	6,00	1	620	L'Ehn à l'aval de la restitution du canal de décharge ("Schiffbach")	80,00	80,00	80,00	385,00	1738,8	460,8	22%	23%	Lundi, Jeudi

Bassin versant du Giessen

EARL LORBER	Mais semence	4,10	1	9 180	500 L'Aubach à l'amont de Schorwiller	25,00	25,00	25,00	25,00	25,00	25,00	54,0	9,0	46%	56%	Lundi, Mardi, Mercredi
EARL AUX TROIS CERFS	Poires	0,80	1	4	5 L'Aubach à l'aval de Schorwiller	40,00	40,00	40,00	40,00	40,00	65,0	180,0	18,0	36%	40%	Jeudi, Vendredi
EARL GASPERMENT	Mais grain	4,68	1	101	208 La Liepierre à la station hydrométrique de Liepvre	100,00	100,00	100,00	100,00	100,00	100,00	946,8	694,8	11%	11%	Vendredi, Samedi
EARL GASPERMENT	Blé	3,68	1	102	1 La Liepierre à l'amont de la prise de Mulhbach de Chateaouis	100,00	25,00	100,00	100,00	100,00	200,00	1159,0	756,0	9%	17%	Mercredi, Jeudi
EARL GASPERMENT	Mais grain	0,96	1	103	1 La Liepierre à l'amont de la prise de Mulhbach de Chateaouis	100,00	25,00	100,00	100,00	100,00	200,00	1159,0	756,0	9%	17%	Mercredi, Jeudi
EARL GASPERMENT	Mais grain	3,99	1	108	1 La Liepierre à l'amont de la prise de Mulhbach de Chateaouis	100,00	25,00	100,00	100,00	100,00	200,00	1159,0	756,0	9%	17%	Mercredi, Jeudi
EARL GASPERMENT	Mais grain	7,28	1	107	1 La Liepierre à l'amont de la prise de Mulhbach de Chateaouis	100,00	25,00	100,00	100,00	100,00	200,00	1159,0	756,0	9%	17%	Mercredi, Jeudi
EARL GASPERMENT	Mais grain	5,43	1	104	2 Le canal du Muehbach à l'amont de Chateaouis	100,00	50,00	100,00	100,00	100,00	28,6	504,0	36,0	20%	10%	Lundi, Mardi
EARL GASPERMENT	Mais grain	26,69	1	105	2 Le canal du Muehbach à l'amont de Chateaouis	100,00	50,00	100,00	100,00	100,00	28,6	504,0	36,0	20%	10%	Lundi, Mardi

R	S	Exploitation	Cultures concernées	Superficie irriguée (ha)	Nb de Pompes	N° tronçon	Nom du tronçon	Débit de prélevement Instantané (m³/h)	Débit Instantané Corrigé (m³/h)	Débit cumulé tronçon (sans tours d'eau) (m³/h)	Débit cumulé tronçon + amont (sans tours d'eau) (m³/h)	QMNA 5 (m³/h)	1/10 Module (m³/h)	Taux prélev. QMNAS (sans tours d'eau)	Taux prélev. Module (sans tours d'eau)	Tours d'eau pour assurer le bon état des cours d'eau en période de pré-alerte
		EARL AUX TROIS CERFS	Poires	0,20	1	3	3 Le Glessen à l'aval du confluent de la Liepvette	10,00	10,00	10,0	21,0	1026,0	1191,6	1%	34%	Mercredi, Samedi
		GAEC DE L'AUBACH	Ble d'hiver	4,51	1	212	200 Le Glessen à la station hydrométrique de Sélestat amont	50,00	50,00	50,0	260,0	504,0	0,0	10%	29%	Vendredi, Samedi
Bassin versant de l'Ill																
		EARL FRAULOB	Chou à choucroute	1,10	1	9 170	890 L.III à l'aval du canal de décharge de l'ill	25,00	25,00	25,0	25,0	34200,0	0,0	0%	0%	Mardi, Mercredi
		SCEA FERME FISCHER	Mais grain	2,00	1	9 110	850 L.II à la station hydrométrique d'Ohnheim	40,00	40,00	40,0	40,0	93240,0	12596,0	0%	0%	Lundi
		HUUS MAXIME	Mais	1,07	1	200	6 Le Holzglossen à Ebersheim	90,00	90,00	90,0	90,0	4608,0	0,0	2%	2%	Samedi
		GAEC ARBOGAST	Mais grain	4,58	1	250	9 L.III à l'amont du canal de décharge de l'ill	70,00	35,00	35,0	35,0	34200,0	0,0	0%	0%	Jeudi, Vendredi
		OBERLE JEAN	Mais grain	0,79	1	9 010	10 Canal du Rhône au Rhin (entre canal du Rhône au Rhin et canal d'alimentation de l'ill)	40,00	40,00	40,0	40,0	36000,0	0,0	0%	0%	Lundi
Bassin versant du Landgraben																
		EARL DOLLINGER	Mais grain	2,40	1	1 060	44 Le Landgraben au pont de la RN83 à Vendehem (Neubauchel)	50,00	50,00	50,0	50,0	496,8	0,0	10%	34%	Mardi, Vendredi
Bassin versant de la Lauter																
		SCEA DE LA PLAINE DU RHIN	Mais grain	7,00	1	26	206 La Lauter à l'échelle limnimétrique du pont de Lautourbourg	75,00	75,00	75,0	75,0	5940,0	1101,6	1%	1%	Jeudi, Vendredi, Samedi
Bassin versant de la Moder																
		EARL DU JARDIN DE HANAU	Légumes-Pommes-Fruits	6,70	1	1 201	721 La Moder à l'amont du confluent du Soultzbach	60,00	15,00	15,0	15,0	1840,0	403,2	1%	1%	Lundi, Mardi, Mercredi
		EARL BEAULIEU	Mais	1,81	1	1 231	72 La Moder à l'amont du confluent du Wappachgraben	35,00	7,00	107,8	122,8	2170,8	489,6	6%	5%	Jeudi, Vendredi, Samedi
		EARL BEAULIEU	Pommes de terre	1,11	1	1 230	72 La Moder à l'amont du confluent du Wappachgraben	50,00	10,00	107,8	122,8	2170,8	489,6	6%	5%	Jeudi, Vendredi, Samedi
		EARL BEAULIEU	Ble tendre d'hiver	1,81	1	1 231	72 La Moder à l'amont du confluent du Wappachgraben	35,00	7,00	107,8	122,8	2170,8	489,6	6%	5%	Jeudi, Vendredi, Samedi
		EARL BEAULIEU	B.T.H.	3,39	1	1 230	72 La Moder à l'amont du confluent du Wappachgraben	50,00	10,00	107,8	122,8	2170,8	489,6	6%	5%	Jeudi, Vendredi, Samedi
		EARL BEAULIEU	Mais	2,13	1	1 230	72 La Moder à l'amont du confluent du Wappachgraben	50,00	10,00	107,8	122,8	2170,8	489,6	6%	5%	Jeudi, Vendredi, Samedi
		EARL DU JARDIN DE HANAU	Fraises-Echabbes	0,80	1	1 203	72 La Moder à l'amont du confluent du Wappachgraben	60,00	15,00	107,8	122,8	2170,8	489,6	6%	5%	Jeudi, Vendredi, Samedi
		EARL DU JARDIN DE HANAU	Asperges-Fraises	2,20	1	1 204	72 La Moder à l'amont du confluent du Wappachgraben	60,00	15,00	107,8	122,8	2170,8	489,6	6%	5%	Lundi, Mardi, Mercredi
		EARL DU JARDIN DE HANAU	Pommes de terre	1,20	1	1 202	72 La Moder à l'amont du confluent du Wappachgraben	60,00	15,00	107,8	122,8	2170,8	489,6	6%	5%	Lundi, Mardi, Mercredi
		SUSSMANN JEAN CHRISTOPHE	Mais grain	8,00	1	71	72 La Moder à l'amont du confluent du Wappachgraben	75,00	18,75	107,8	122,8	2170,8	489,6	6%	5%	Lundi, Mardi, Mercredi
		DAUL MICHEL	Tabac	12,25	1	1 270	71 La Moder à l'amont du confluent du Rothbach	75,00	75,00	250,7	373,4	2206,8	532,8	17%	16%	Vendredi, Samedi, Dimanche
		EARL DU JARDIN TROG	Mais grain	11,37	1	1 260	71 La Moder à l'amont du confluent du Rothbach	60,00	30,00	250,7	373,4	2206,8	532,8	17%	16%	Lundi, Mardi, Mercredi
		EARL KAUFFMANN	Mais grain	7,80	1	1 252	71 La Moder à l'amont du confluent du Rothbach	30,00	15,00	250,7	373,4	2206,8	532,8	17%	16%	Jeudi, Vendredi, Samedi
		EARL KAUFFMANN	Mais grain	24,30	1	1 250	71 La Moder à l'amont du confluent du Rothbach	60,00	30,00	250,7	373,4	2206,8	532,8	17%	16%	Jeudi, Vendredi, Samedi

R	S	Exploitation	Cultures concernées	Superficie irriguée (ha)	Nb pompes	N° tronçon	Nom du tronçon	Débit de prélèvement instantané (m3/h)	Débit instantané corrigé (m3/h)	Débit cumulé tronçon (sans tours d'eau) (m3/h)	Débit cumulé tronçon + amont (sans tours d'eau) (m3/h)	QMAN 5 (m3/h)	/110 Module (m3/h)	Taux prélév. QMAN5 (sans tours d'eau)	Taux prélév. Module (sans tours d'eau)	Tours d'eau pour assurer le bon état des cours d'eau en période de pré-alerte	
																Lundi, Mardi, Mercredi	Lundi, Mardi, Mercredi
		GAEC DE LA MODER	Mais	32,19	1	1 282	71 La Moder à l'amont du confluent du Rothbach	61,00	20,33	250,7	373,4	2206,8	532,8	17%	16%	Lundi, Mardi, Mercredi	
		GAEC DE LA MODER	Méteil	4,53	1	1 280	71 La Moder à l'amont du confluent du Rothbach	61,00	20,33	250,7	373,4	2206,8	532,8	17%	16%	Lundi, Mardi, Mercredi	
		SARL AU PAYS DES FRAISES	Fraises	2,00	1	9 150	71 La Moder à l'amont du confluent du Rothbach	60,00	60,00	250,7	373,4	2206,8	532,8	17%	16%	Mardi, Vendredi	
		GAEC BELLE VUE	Soja	8,60	1	1 300	73 Le Rothbach à l'aval du confluent du Weihergraben	45,00	11,25	33,8	33,8	777,6	213,1	4%	4%	Lundi, Mercredi, Jeudi	
		GAEC BELLE VUE	Soja	5,43	1	1 301	73 Le Rothbach à l'aval du confluent du Weihergraben	45,00	11,25	33,8	33,8	777,6	213,1	4%	4%	Lundi, Mercredi, Jeudi	
		GAEC BELLE VUE	Mais grain	4,51	1	1 300	73 Le Rothbach à l'aval du confluent du Weihergraben	45,00	11,25	33,8	33,8	777,6	213,1	4%	4%	Lundi, Mercredi, Jeudi	
		EARL DE LA PLAINE	Tabac	8,00	1	1 390	La Moder à la station hydrométrique de Schweighouse amont	80,00	80,00	296,3	703,4	3096,0	864,0	23%	22%	Lundi, Dimanche	
		EARL HARTMANN FRUITS ET LEGUMES	Fraises-Framboises	2,30	1	1 350	La Moder à la station hydrométrique de Schweighouse amont	100,00	100,00	296,3	703,4	3096,0	864,0	23%	22%	Mardi, Jeudi, Samedi	
		KRAENNER ERIC	Mais grain	0,89	1	1 330	La Moder à la station hydrométrique de Schweighouse amont	60,00	10,00	296,3	703,4	3096,0	864,0	23%	22%	Vendredi, Samedi, Dimanche	
		KRAENNER ERIC	Tabac	2,46	1	1 330	La Moder à la station hydrométrique de Schweighouse amont	60,00	10,00	296,3	703,4	3096,0	864,0	23%	22%	Vendredi, Samedi, Dimanche	
		KRAENNER ERIC	Orge	0,60	1	1 330	La Moder à la station hydrométrique de Schweighouse amont	60,00	10,00	296,3	703,4	3096,0	864,0	23%	22%	Vendredi, Samedi, Dimanche	
		KRAENNER ERIC	Mais grain	2,45	1	1 330	La Moder à la station hydrométrique de Schweighouse amont	60,00	10,00	296,3	703,4	3096,0	864,0	23%	22%	Vendredi, Samedi, Dimanche	
		KRAENNER ERIC	Blé tendre	1,50	1	1 331	La Moder à la station hydrométrique de Schweighouse amont	60,00	10,00	296,3	703,4	3096,0	864,0	23%	22%	Vendredi, Samedi, Dimanche	
		KRAENNER ERIC	Tabac	4,20	1	1 330	La Moder à la station hydrométrique de Schweighouse amont	60,00	10,00	296,3	703,4	3096,0	864,0	23%	22%	Vendredi, Samedi, Dimanche	
		SUSSMANN JEAN CHRISTOPHE	Blé	1,00	1	70	La Moder à la station hydrométrique de Schweighouse amont	75,00	18,75	296,3	703,4	3096,0	864,0	23%	22%	Lundi, Mardi	
		SUSSMANN JEAN CHRISTOPHE	Mais grain	0,50	1	70	La Moder à la station hydrométrique de Schweighouse amont	75,00	18,75	296,3	703,4	3096,0	864,0	23%	22%	Lundi, Mardi	
		SUSSMANN JEAN CHRISTOPHE	Mais grain	1,00	1	70	La Moder à la station hydrométrique de Schweighouse amont	75,00	18,75	296,3	703,4	3096,0	864,0	23%	22%	Lundi, Mardi	
		GAEC BELLE VUE	Mais grain	10,00	1	1 302	La Zinsel du Nord à l'amont du confluent du Falksteinbach	45,00	11,25	31,6	31,6	2376,0	396,0	1%	1%	Lundi, Mercredi, Jeudi	
		GAEC DE LA MODER	Mais	21,60	1	1 283	La Zinsel du Nord à l'amont du confluent du Falksteinbach	61,00	20,33	31,6	31,6	2376,0	396,0	1%	1%	Lundi, Mardi, Mercredi	
		EARL HOHRRAIN	Beurraves sucrières	4,45	1	1 361	La Zinsel du Nord à l'aval du confluent du Falksteinbach	60,00	15,00	60,0	91,6	5400,0	1108,8	2%	2%	Jeudi, Vendredi, Samedi	
		EARL HOHRRAIN	Mais grain	4,24	1	1 359	La Zinsel du Nord à l'aval du confluent du Falksteinbach	60,00	15,00	60,0	91,6	5400,0	1108,8	2%	2%	Jeudi, Vendredi, Samedi	
		EARL HOHRRAIN	Mais grain	5,19	1	1 360	La Zinsel du Nord à l'aval du confluent du Falksteinbach	60,00	15,00	60,0	91,6	5400,0	1108,8	2%	2%	Jeudi, Vendredi, Samedi	
		EARL HOHRRAIN	Mais grain	3,03	1	1 361	La Zinsel du Nord à l'aval du confluent du Falksteinbach	60,00	15,00	60,0	91,6	5400,0	1108,8	2%	2%	Jeudi, Vendredi, Samedi	
		EARL OHLMANN	Pommes de terre	2,00	1	1 183	Lo Jaegerbaechel en amont du confluent avec le Sommerbaechel	70,00	35,00	70,0	70,0	216,0	0,0	32%	97%	Jeudi, Vendredi - Débit de prélèvement maximum 7	
		EARL OHLMANN	Tabac	1,00	1	1 182	Le Jaegerbaechel en amont du confluent avec le Sommerbaechel	70,00	35,00	70,0	70,0	216,0	0,0	32%	97%	Jeudi, Vendredi - Débit de prélèvement maximum 7	
		CAT IMP DU SONNENHOF	Prairie	4,00	1	1 170	La Moder à la station hydrométrique de Schweighouse aval	22,00	22,00	58,0	923,0	8208,0	2052,0	11%	12%	Mercredi, Jeudi	
		GAEC DU KESTLERHOF-ZILLIOX	Mais grain	16,07	1	1 380	77 Schweighouse aval	36,00	36,00	58,0	923,0	8208,0	2052,0	11%	12%	Lundi, Mardi	
		EARL KRIEGER JEAN-CLAUDE	Fraises	6,20	1	1 140	sur l'étang près du Rothbach - Sud/Ouest Haguenu	75,00	15,00	74,0	74,0	144,0	0,0	51%	0%	Lundi, Mardi, Mercredi - Débit de prélèvement max	
		EARL KRIEGER JEAN-CLAUDE	Mais sennence	17,50	1	1 140	sur l'étang près du Rothbach - Sud/Ouest Haguenu	75,00	15,00	74,0	74,0	144,0	0,0	51%	0%	Lundi, Mardi, Mercredi - Débit de prélèvement max	
		EARL KRIEGER JEAN-CLAUDE	Légumes	1,35	1	1 140	sur l'étang près du Rothbach - Sud/Ouest Haguenu	75,00	15,00	74,0	74,0	144,0	0,0	51%	0%	Lundi, Mardi, Mercredi - Débit de prélèvement max	
		EARL KRIEGER JEAN-CLAUDE	Orge d'hiver	1,10	1	1 140	sur l'étang près du Rothbach - Sud/Ouest Haguenu	75,00	15,00	74,0	74,0	144,0	0,0	51%	0%	Lundi, Mardi, Mercredi - Débit de prélèvement max	
		EARL KRIEGER JEAN-CLAUDE	Asperges	8,01	1	1 140	sur l'étang près du Rothbach - Sud/Ouest Haguenu	70,00	14,00	74,0	74,0	144,0	0,0	51%	0%	Lundi, Mardi, Mercredi - Débit de prélèvement max	

R	S	Exploitation	Cultures concernées	Superficie irriguée (ha)	Nb de Pompes	N° Pompe	N° tronçon	Nom du tronçon	Débit de prélèvement Instantané (m3/h)	Débit Instantané Corrigé (m3/h)	Débit cumulé tronçon (sans tours d'eau) (m3/h)	Débit cumulé tronçon + amont (sans tours d'eau) (m3/h)	OMNA 5 (m3/h)	1/10 Module (m3/h)	Taux prélev. OMNA5 (sans tours d'eau)	Taux prélev. Module (sans tours d'eau)	Tours d'eau pour assurer le bon état des cours d'eau en période de pré-alerte
---	---	--------------	---------------------	--------------------------	--------------	----------	------------	----------------	--	---------------------------------	--	--	---------------	--------------------	---------------------------------------	--	---

Bassin versant de la Sauer

EARL JUND JOEL			Mais grain	1,80	1	1 444	68	La Sauer à la station hydrométrique de Liebfrauenthal	50,00	6,25	50,0	50,0	3474,0	644,4	1%	1%	Lundi, Mardi, Mercredi
EARL JUND JOEL			Mais grain	9,23	1	1 443	68	La Sauer à la station hydrométrique de Liebfrauenthal	50,00	6,25	50,0	50,0	3474,0	644,4	1%	1%	Lundi, Mardi, Mercredi
EARL JUND JOEL			Blé d'hiver	9,68	1	1 443	68	La Sauer à la station hydrométrique de Liebfrauenthal	50,00	6,25	50,0	50,0	3474,0	644,4	1%	1%	Lundi, Mardi, Mercredi
EARL JUND JOEL			Colza d'hiver	5,04	1	1 443	68	La Sauer à la station hydrométrique de Liebfrauenthal	50,00	6,25	50,0	50,0	3474,0	644,4	1%	1%	Lundi, Mardi, Mercredi
EARL JUND JOEL			Mais grain	9,80	1	1 442	68	La Sauer à la station hydrométrique de Liebfrauenthal	50,00	6,25	50,0	50,0	3474,0	644,4	1%	1%	Lundi, Mardi, Mercredi
EARL JUND JOEL			Mais grain	10,73	1	1 443	68	La Sauer à la station hydrométrique de Liebfrauenthal	50,00	6,25	50,0	50,0	3474,0	644,4	1%	1%	Lundi, Mardi, Mercredi
EARL JUND JOEL			Mais grain	3,36	1	1 441	68	La Sauer à la station hydrométrique de Liebfrauenthal	50,00	6,25	50,0	50,0	3474,0	644,4	1%	1%	Lundi, Mardi, Mercredi
EARL JUND JOEL			Mais grain	1,60	1	1 440	68	La Sauer à la station hydrométrique de Liebfrauenthal	50,00	6,25	50,0	50,0	3474,0	644,4	1%	1%	Lundi, Mardi, Mercredi
ROSENFELDER HENRI			Légumes	2,70	1	14	67	La Sauer à l'aval du confluent du Soutzbach	20,00	6,67	13,3	63,3	3549,0	745,0	2%	2%	Jeudi, Vendredi, Samedi
ROSENFELDER HENRI			Légumes	1,30	1	30	67	La Sauer à l'aval du confluent du Soutzbach	20,00	6,67	13,3	63,3	3549,0	745,0	2%	2%	Jeudi, Vendredi, Samedi
ROSENFELDER HENRI			Céréales-pommes de terre	6,00	1	15	67	L'Halbmühlbach (Bieberbach) à l'aval de la confluence avec la Sauer	60,00	20,00	20,0	20,0	554,0	396,0	4%	2%	Jeudi, Vendredi, Samedi
GAEC DE BIBLISHEIM			Mais	15,00	1	1 482	67	La Sauer à l'aval du défluent de l'Halbmühlbach	110,00	55,00	165,0	228,3	2322,0	403,2	10%	11%	Lundi, Mardi, Dimanche
GAEC DE BIBLISHEIM			Mais	0,00	1	1 461	67	La Sauer à l'aval du défluent de l'Halbmühlbach	0,00	0,00	165,0	228,3	2322,0	403,2	10%	11%	Lundi, Mardi, Dimanche
KEMMNER WILFRIED			Mais	9,00	1	1 480	67	La Sauer à l'aval du défluent de l'Halbmühlbach	110,00	36,67	165,0	228,3	2322,0	403,2	10%	11%	Jeudi, Vendredi
KEMMNER WILFRIED			Mais	14,00	1	1 450	67	La Sauer à l'aval du défluent de l'Halbmühlbach	110,00	36,67	165,0	228,3	2322,0	403,2	10%	11%	Jeudi, Vendredi
KEMMNER WILFRIED			Blé	10,00	1	1 460	67	La Sauer à l'aval du défluent de l'Halbmühlbach	110,00	36,67	165,0	228,3	2322,0	403,2	10%	11%	Jeudi, Vendredi
EARL DU JARDIN TROG			Mais grain	2,61	1	1 261	60	La Sauer à l'amont du confluent de l'Eberbach	40,00	20,00	20,0	185,0	3002,0	948,8	6%	6%	Jeudi, Vendredi

Bassin versant de la Scheer

SciSCEA ISSENHART MATHIEU			Choux à choucroute	1,20	1	9 026	14	La Scheer à Schaeffersheim	60,00	30,00	60,0	60,0	133,0	123,1	45%	62%	Lundi, Mercredi, Vendredi
SciSCEA ISSENHART MATHIEU			Blé	1,00	1	9 024	14	La Scheer à Schaeffersheim	60,00	30,00	60,0	60,0	133,0	123,1	45%	62%	Lundi, Mercredi, Vendredi

Bassin versant du Seitzbach

EARL DU FLECKENSTEIN			Betteraves-Mais	9,60	1	1 420	65	Le Seitzbach à l'aval du confluent du Warsbach	60,00	60,00	245,0	245,0	662,0	576,0	37%	86%	Mercredi, Jeudi
EARL HAETTEL ETIENNE			Mais grain	20,00	1	9 071	65	Le Seitzbach à l'aval du confluent du Warsbach	90,00	30,00	245,0	245,0	662,0	576,0	37%	86%	Lundi, Mardi
EARL HAETTEL ETIENNE			Mais grain	0,65	1	9 070	65	Le Seitzbach à l'aval du confluent du Warsbach	75,00	25,00	245,0	245,0	662,0	576,0	37%	86%	Lundi, Mardi
EARL HAETTEL ETIENNE			Pommes de terre	6,00	1	9 071	65	Le Seitzbach à l'aval du confluent du Warsbach	90,00	30,00	245,0	245,0	662,0	576,0	37%	86%	Lundi, Mardi
EARL MOULIN GERITT			Prairie temporaire	0,58	1	9 141	65	Le Seitzbach à l'aval du confluent du Warsbach	100,00	14,29	245,0	245,0	662,0	576,0	37%	86%	Vendredi, Samedi, Dimanche
EARL MOULIN GERITT			Mais	1,28	1	9 141	65	Le Seitzbach à l'aval du confluent du Warsbach	100,00	14,29	245,0	245,0	662,0	576,0	37%	86%	Vendredi, Samedi, Dimanche
EARL MOULIN GERITT			Prairies permanentes	3,26	1	9 141	65	Le Seitzbach à l'aval du confluent du Warsbach	100,00	14,29	245,0	245,0	662,0	576,0	37%	86%	Vendredi, Samedi, Dimanche

R	S	Exploitation	Cultures concernées	Superficie irriguée (ha)	Nb de Pompes	N° tronçon	Nom du tronçon	Débit de prélèvement instantané (m3/h)	Débit instantané corrigé (m3/h)	Débit cumulé tronçon (sans tours d'eau) (m3/h)	Débit cumulé tronçon + amont (sans tours d'eau) (m3/h)	OMNA 5 (m3/h)	1/10 Module (m3/h)	Taux prélév. OMNA5 (sans tours d'eau)	Taux prélév. Module (sans tours d'eau)	Tours d'eau pour assurer le bon état des cours d'eau en période de prélèvement
		EARL MOULIN GERIT	Mais	13,05	1	9 141	65 Le Seitzbach à l'aval du confluent du Warsbach	100,00	14,29	245,0	245,0	682,0	576,0	37%	86%	Vendredi, Samedi, Dimanche
		EARL MOULIN GERIT	Prairies permanentes	1,31	1	9 141	65 Le Seitzbach à l'aval du confluent du Warsbach	100,00	14,29	245,0	245,0	682,0	576,0	37%	86%	Vendredi, Samedi, Dimanche
		EARL MOULIN GERIT	Prairies permanentes	2,79	1	9 141	65 Le Seitzbach à l'aval du confluent du Warsbach	100,00	14,29	245,0	245,0	682,0	576,0	37%	86%	Vendredi, Samedi, Dimanche
		EARL MOULIN GERIT	Prairies permanentes	7,85	1	9 141	65 Le Seitzbach à l'aval du confluent du Warsbach	100,00	14,29	245,0	245,0	682,0	576,0	37%	86%	Vendredi, Samedi, Dimanche
Bassin versant de la Souffel																
		EARL HECKMANN	Echalotes	3,00	1	910	29 Le Pleitzerbach au confluent de la Souffel	12,00	6,00	22,0	22,0	25,2	7,2	87%	41%	Jeudi, Vendredi, Samedi jusqu'à 14h00 - Débit de f
		EARL HECKMANN	Tabac	16,00	1	910	29 Le Pleitzerbach au confluent de la Souffel	12,00	6,00	22,0	22,0	25,2	7,2	87%	41%	Jeudi, Vendredi, Samedi jusqu'à 14h00 - Débit de f
		LUX JACQUES	Tabac	10,00	1	2	29 Le Pleitzerbach au confluent de la Souffel	10,00	10,00	22,0	22,0	25,2	7,2	87%	41%	Lundi, Mardi - Débit de prélèvement limité à 10 m3/h
		EARL LE PANIER DU JARDIN	Divers légumes	1,40	1	1 352	290 Le Kleinfrankenheimerbach en amont du confluent avec la Souffel	10,00	5,00	10,0	10,0	25,0	0,0	40%	0%	Mercredi - Débit de prélèvement limité à 10 m3/h
		EARL LE PANIER DU JARDIN	Divers légumes	1,90	1	1 353	290 Le Kleinfrankenheimerbach en amont du confluent avec la Souffel	10,00	5,00	10,0	10,0	25,0	0,0	40%	0%	Mercredi - Débit de prélèvement limité à 10 m3/h
		WEYHAUPT FRANCIS	Poireaux	1,00	1	9 090	291 La Souffel en amont du confluent du Kleinfrankenheimerbach	15,00	7,50	20,0	30,0	30,0	0,0	100%	0%	Samedi à partir de 14h00, Dimanche - Débit de pré
		WEYHAUPT FRANCIS	Poireaux	8,50	1	9 092	291 La Souffel en amont du confluent du Kleinfrankenheimerbach	15,00	7,50	20,0	30,0	30,0	0,0	100%	0%	Samedi à partir de 14h00, Dimanche - Débit de pré
		WEYHAUPT FRANCIS	Pissonil	2,00	1	9 090	291 La Souffel en amont du confluent du Kleinfrankenheimerbach	15,00	7,50	20,0	30,0	30,0	0,0	100%	0%	Samedi à partir de 14h00, Dimanche - Débit de pré
		EARL HURST PIERRE	Haricots	7,26	1	881	30 La Souffel à l'aval du confluent du Pleitzerbach	30,00	30,00	60,0	112,0	93,6	25,2	120%	60%	Mercredi, Samedi - Débit de prélèvement limité à 3
		MULLER NICOLE	Asperges	2,00	1	9 203	30 La Souffel à l'aval du confluent du Pleitzerbach	30,00	30,00	60,0	112,0	93,6	25,2	120%	60%	Dimanche, Lundi, Mardi - Débit de prélèvement tir
		EARL BERGACH VINCENT	Tabac	14,00	1	9 002	31 La Souffel à l'aval du confluent de la Musau	40,00	40,00	62,5	174,5	126,0	52,6	138%	75%	Jeudi, Vendredi - Débit de prélèvement limité à 40 l
		MULLER NICOLE	Légumes	1,50	1	9 200	31 La Souffel à l'aval du confluent de la Musau	30,00	7,50	62,5	174,5	126,0	52,6	138%	75%	Dimanche, Lundi, Mardi - Débit de prélèvement tir
		MULLER NICOLE	Légumes	1,00	1	9 202	31 La Souffel à l'aval du confluent de la Musau	30,00	7,50	62,5	174,5	126,0	52,6	138%	75%	Dimanche, Lundi, Mardi - Débit de prélèvement tir
		MULLER NICOLE	Légumes	4,00	1	9 201	31 La Souffel à l'aval du confluent de la Musau	30,00	7,50	62,5	174,5	126,0	52,6	138%	75%	Dimanche, Lundi, Mardi - Débit de prélèvement tir
		EARL LOTZ	Tabac	5,20	1	790	32 Le Leisbach au pont de la RD 30, près des terrains de sport de Truchtersheim, côté 158	20,00	20,00	40,0	40,0	46,8	13,0	85%	44%	Mercredi, Jeudi - Débit de prélèvement limité à 20 l
		GAEC WEISS PIERRE ET OLIVIER	Betteraves	7,90	1	990	32 Le Leisbach au pont de la RD 30, près des terrains de sport de Truchtersheim, côté 158	20,00	10,00	40,0	40,0	46,8	13,0	85%	44%	Vendredi, Samedi, Dimanche - Débit de prélèvement
		GAEC WEISS PIERRE ET OLIVIER	Pommes de terre	4,00	1	990	32 Le Leisbach au pont de la RD 30, près des terrains de sport de Truchtersheim, côté 158	20,00	10,00	40,0	40,0	46,8	13,0	85%	44%	Vendredi, Samedi, Dimanche - Débit de prélèvement
		EARL LOSSEL	Tabac blanc	4,50	1	29	33 Le Leisbach au pont de la RD31 à Pluigneshem	25,00	25,00	25,0	65,0	57,6	0,0	113%	67%	Lundi, Mardi - Débit de prélèvement limité à 25 m3/

Bassin versant de la Zorn

		EARL KUHN	Mais	6,00	1	1 081	39 Le Heiligengraben au Nord de Landersheim	25,00	12,50	25,0	25,0	64,8	0,0	39%	0%	Mercredi, Samedi
		EARL KUHN	Tabac	2,00	1	1 081	39 Le Heiligengraben au Nord de Landersheim	25,00	12,50	25,0	25,0	64,8	0,0	39%	0%	Mercredi, Samedi
		EARL FRIESS	Asperges/Mais	17,00	1	1 070	35 Le Rontbach à Rohr	60,00	60,00	80,0	85,0	259,2	64,1	33%	32%	Lundi, Mardi
		EURO PAVAGE JARDIN NATURE	Cultures de légumes	0,15	1	1 000	40 La Mossel au confluent de la Zorn	10,00	10,00	10,0	10,0	788,0	245,2	1%	1%	Lundi, Mercredi, Samedi
		EARL CARBIENER	Courges	3,87	1	1 011	144 La Zorn au Sud à l'aval du confluent du Griesbaechel	50,00	50,00	50,0	50,0	1717,2	615,6	3%	3%	Mardi, Jeudi
		EARL DU ZORNTHAL	Mais	0,67	1	9 131	860 La Zorn à l'aval du confluent du Bachgraben	50,00	4,17	50,0	110,0	6120,8	2026,8	2%	2%	Mercredi, Jeudi, Vendredi

R	S	Exploitation	Cultures concernées	Superficie irriguée (ha)	Nb de Pompes	N° Pompe	N° tronçon	Nom du tronçon	Débit de prélèvement instantané (m³/h)	Débit instantané corrigé (m³/h)	Débit cumulé tronçon (sans tours d'eau) (m³/h)	Débit cumulé tronçon + amont (sans tours d'eau) (m³/h)	OMNA 5 (m³/h)	1/10 Module (m³/h)	Taux prélev. OMNAS (sans tours d'eau)	Taux prélev. Module (sans tours d'eau)	Tours d'eau pour assurer le bon état des cours d'eau en période de pré-alerte
		EARL DU ZORNTHAL	Mais	0,57	1	9 135	860 La Zorn à l'aval du confluent du Bachgraben	50,00	4,17	50,0	110,0	6120,0	2026,8	2%	2%	2%	Mercredi, Jeudi, Vendredi
		EARL DU ZORNTHAL	Mais	0,49	1	9 134	860 La Zorn à l'aval du confluent du Bachgraben	50,00	4,17	50,0	110,0	6120,0	2026,8	2%	2%	2%	Mercredi, Jeudi, Vendredi
		EARL DU ZORNTHAL	Mais	1,01	1	9 133	860 La Zorn à l'aval du confluent du Bachgraben	50,00	4,17	50,0	110,0	6120,0	2026,8	2%	2%	2%	Mercredi, Jeudi, Vendredi
		EARL DU ZORNTHAL	Mais	0,48	1	9 133	860 La Zorn à l'aval du confluent du Bachgraben	50,00	4,17	50,0	110,0	6120,0	2026,8	2%	2%	2%	Mercredi, Jeudi, Vendredi
		EARL DU ZORNTHAL	Mais	1,26	1	9 132	860 La Zorn à l'aval du confluent du Bachgraben	50,00	4,17	50,0	110,0	6120,0	2026,8	2%	2%	2%	Mercredi, Jeudi, Vendredi
		EARL DU ZORNTHAL	Mais	0,66	1	9 135	860 La Zorn à l'aval du confluent du Bachgraben	50,00	4,17	50,0	110,0	6120,0	2026,8	2%	2%	2%	Mercredi, Jeudi, Vendredi
		EARL DU ZORNTHAL	Mais	1,40	1	9 133	860 La Zorn à l'aval du confluent du Bachgraben	50,00	4,17	50,0	110,0	6120,0	2026,8	2%	2%	2%	Mercredi, Jeudi, Vendredi
		EARL DU ZORNTHAL	Mais	0,26	1	9 136	860 La Zorn à l'aval du confluent du Bachgraben	50,00	4,17	50,0	110,0	6120,0	2026,8	2%	2%	2%	Mercredi, Jeudi, Vendredi
		EARL DU ZORNTHAL	Mais	1,84	1	9 133	860 La Zorn à l'aval du confluent du Bachgraben	50,00	4,17	50,0	110,0	6120,0	2026,8	2%	2%	2%	Mercredi, Jeudi, Vendredi
		EARL DU ZORNTHAL	Mais	5,22	1	9 134	860 La Zorn à l'aval du confluent du Bachgraben	50,00	4,17	50,0	110,0	6120,0	2026,8	2%	2%	2%	Mercredi, Jeudi, Vendredi
		EARL DE L'HIPPODROME - GEISSLER	Mais grain	1,01	1	1 050	54 La Zorn à l'aval du confluent du Bachgraben	30,00	30,00	202,0	312,0	6552,0	2239,2	5%	5%	5%	Vendredi, Samedi
		EARL DU PARC	Mais grain	1,52	1	1 500	54 La Zorn à l'aval du confluent du Bachgraben	47,00	47,00	202,0	312,0	6552,0	2239,2	5%	5%	5%	Mercredi, Jeudi
		EARL GANGLOFF	Mais ensilage	4,99	1	9 120	54 La Zorn à l'aval du confluent du Bachgraben	80,00	26,67	202,0	312,0	6552,0	2239,2	5%	5%	5%	Lundi, Mardi
		EARL GANGLOFF	Blé d'hiver	8,03	1	9 121	54 La Zorn à l'aval du confluent du Bachgraben	80,00	26,67	202,0	312,0	6552,0	2239,2	5%	5%	5%	Lundi, Mardi
		EARL GANGLOFF	Mais ensilage	2,21	1	9 122	54 La Zorn à l'aval du confluent du Bachgraben	80,00	26,67	202,0	312,0	6552,0	2239,2	5%	5%	5%	Lundi, Mardi
		EARL QUATRE VENTS	Mais grain	2,50	1	1 030	54 La Zorn à l'aval du confluent du Bachgraben	45,00	45,00	202,0	312,0	6552,0	2239,2	5%	5%	5%	Vendredi, Samedi
		HOLZMANN SEBASTIEN	Houblon	4,50	1	1 125	43 Le ruisseau d'Alfolsheim	6,00	6,00	12,0	12,0	28,8	0,0	42%	0%	0%	Lundi, Mardi - Débit de prélèvement maximum 6 m³
		PFISTER HUBERT	Houblon	4,00	1	9 115	43 Le ruisseau d'Alfolsheim	6,00	6,00	12,0	12,0	28,8	0,0	42%	0%	0%	Mercredi, Jeudi - Débit de prélèvement maximum 6 m³

**Annexe n° 5 de l'arrêté préfectoral
portant autorisation temporaire
au titre de la Loi sur l'Eau
pour des prélèvements pour irrigation
par le Syndicat des Irrigants du Ried du Sud**

Carnet d'Irrigation

CARNET D'IRRIGATION

Méthode d'enregistrement des prélèvements d'eau en rivière pour la campagne 2015

L'enregistrement des prélèvements d'eau dans un carnet d'irrigation est obligatoire. Le carnet est composé de fiches, chaque fiche correspondant à une unité d'arrosage définie par un point de prélèvement d'eau et les parcelles ou îlots desservis.

La fiche comporte l'identification du point de prélèvement dans la rivière, le type de compteur et ses références (n° de compteur) ou/et celles du groupe de pompage utilisé ainsi que les références des îlots PAC desservis. La surface desservie sera précisée sur chaque fiche.

Dans le cas des prélèvements en rivière une fiche correspond obligatoirement à un point de prélèvement unique.

1) Compteur volumétrique fixe

L'irriguant indique pour un même compteur sur la fiche les dates de tours d'eau, l'index de début de campagne et l'index de fin de campagne. Le volume total consommé sur le(s) îlot(s) en est déduit par différence pour la période considérée (voir fiche type n° 1).

Le renseignement du tableau facultatif permet à l'agriculteur de comparer les doses prévues avec les réelles prélevées.

2) Compteur volumétrique attaché à une pompe mobile

Quand le compteur est attaché à une unité de pompage mobile (moto pompe) les relevés d'index devront être effectués pour chaque tour d'eau.

Dans le cas d'une prestation de service, l'exploitant bénéficiaire doit pouvoir justifier des enregistrements et devra exiger les données nécessaires à l'élaboration de la fiche auprès du prestataire.

Fiche type n° 1 : « compteur volumétrique » campagne 2015

Renseignements obligatoires :

N° des puits ou points de prélèvement :

N° des îlots PAC desservis :

Surface desservie : ha

N° du compteur volumétrique :

Débit nominal du groupe de pompage : m³/h

Index compteur début de campagne :

Date des tours d'eau : / / / / /

Index compteur fin de campagne :

Renseignements facultatifs pour les pompes fixes (le renseignement du tableau ci-après est facultatif, il constitue une aide à l'agriculteur pour la gestion de l'eau)

Renseignements obligatoires :

N° des puits ou points de prélèvement :

N° des îlots PAC desservis :

Surface desservie : ha

N° du compteur volumétrique :

Débit nominal du groupe de pompage : m³/h

Index compteur début de campagne :

Date des tours d'eau : / / / / /

Index compteur fin de campagne :

Renseignements facultatifs pour les pompes fixes (le renseignement du tableau ci-après est facultatif, il constitue une aide à l'agriculteur pour la gestion de l'eau)

N° du tour d'irrigation	Index compteur départ	Index compteur fin	Volume en m ³	Dose en mm
1				
2				
3				
4				
5				
6				
7				
8				
9				
10				
11				
12				
Total				

N° du tour d'irrigation	Index compteur départ	Index compteur fin	Volume en m ³	Dose en mm
1				
2				
3				
4				
5				
6				
7				
8				
9				
10				
11				
12				
Total				